

ABFALLKALENDER 2025

Das Jahresmagazin des KBK

CleanUp Day
5. April 2025



KBK
Kommunalbetrieb Krefeld

KBK – wir kümmern uns um Krefeld

Ob Parks und Bäume, Straßen und Radwege, Kanäle oder Müllentsorgung: Um all das kümmert sich in Krefeld der KBK. Wir sind ein junges kommunales Unternehmen mit 450 Mitarbeitenden. Gemeinsam geben wir unser Bestes für die Menschen und Unternehmen in Krefeld, damit unsere Stadt lebenswert bleibt.

So unterhalten, pflegen, planen, bauen und kümmern wir uns um:

Gewässer und Entwässerung

- Stadtentwässerung
- Abwasserbeseitigung
- Hochwasser- und Überflutungsschutz
- Gewässer

Abfall und Entsorgung

- Abfallwirtschaft
- Stadtsauberkeit
- Abfallberatung
- KBK-Mängelmelder
- Krefelds CleanUp Day

Straße

- Straßenunterhaltung
- Straßenneuplanung
- Straßenbau
- Straßenreinigung und Winterdienst

Natur und Grün

- Forstwirtschaft
- Grünflächen und Parks
- Botanischer Garten
- Friedhöfe
- Straßenbäume
- Bezirkssportanlagen und Spielplätze

Mit dem Krefelder Umweltzentrum am Fuße des Hülser Bergs bieten wir außerdem allen Krefelder Schulen und Kitas einen außerschulischen Lernort, der durch seine Lage und Angebote sowie der natürlichen Umgebung am Niederrhein einmalig ist.

Karriere beim KBK

Für all diese Aufgaben sind wir stets auf der Suche nach motivierten und zukunftsorientierten Menschen, die gemeinsam mit uns ihr Bestes zum Wohle des gesellschaftlichen Zusammenlebens von Mensch und Natur geben möchten.

Sichere Arbeit mit Mehrwert



Lernen Sie den KBK als Arbeitgeber kennen, erfahren Sie mehr über unsere Benefits und finden Sie Ihren neuen Job in unseren offenen Stellenangeboten unter www.kbk-krefeld.de/karriere.



Das KBK-Jahresmagazin 2025

Liebe Bürgerinnen und Bürger,

„Was gibt's denn bei Euch zu Weihnachten?“, ist in diesen Tagen eine beliebte Frage. Meine Familie und ich überlegen noch, was bei uns in diesem Jahr auf dem Speiseplan steht. Doch egal, ob Festmenü oder Alltagsgericht, beim Kochen bleibt am Ende der Zubereitung immer eine Menge übrig: welke Blätter, Schalen, Strünke. Landen bei Ihnen Kartoffel- und Zwiebelschalen, Kaffeesatz und Eierschalen noch in der schwarzen/roten Restmülltonne?

Der Jahreswechsel ist ein beliebter Zeitpunkt für gute Vorsätze: Die braune Tonne, ein Komposthaufen oder ein Schnellkomposter im Garten reduzieren Ihre Restmüllmenge. Wer ein eigenes oder gemietetes Grundstück hat, kann selbst Kompost herstellen. Das macht nicht viel Arbeit. Wenn der Kompost einen schattigen Platz erhält und Sie nicht zu viel Rasenschnitt hineingeben, stinkt auch nichts. Die Bioabfälle verwandeln sich innerhalb eines Jahres zu wertvollem Humus, mit dem Sie Ihren Garten (kostenlos!) düngen können.

Wer kompostiert oder die braune Tonne nutzt, kann ggf. eine kleinere Restmülltonne bestellen und spart Müllgebühren. Falls Sie zur Miete wohnen und noch keine Bio- tonne zur Verfügung steht, so sprechen Sie Ihren Vermieter oder die Hausverwaltung doch einfach an. Denn nur Hauseigentümer können die braune Tonne bestellen.

Wir würden uns freuen, wenn Sie 2024 mit unserer Arbeit zufrieden waren. Das gesamte Team des Kommunalbetriebs Krefeld wünscht Ihnen schöne Feiertage und alles Gute fürs neue Jahr!



Andreas Horster

Andreas Horster

Vorstand

Inhaltsverzeichnis

So erreichen Sie uns	5
Der KBK-Mängelmelder für Krefeld	6
Krefelder CleanUp Day	6
Straßenreinigung und Winterdienst	7
Tonnenbestellung	8
Abfallvermeidung	10
Mülltrennung – aber richtig	11
Restmülltonne.....	12
Biotonne.....	13
Blaue Tonne.....	14
Gelbe Tonne.....	15
Glas.....	16
Altkleidersammlung.....	17
Sperrmüll.....	18
Schadstoffe.....	19
Elektro- und Elektronikgeräte.....	20
Kein Abfall in den Abfluss.....	21
Weitere Abgabestellen	22
Sondertermine	24
Schadstoffmobil – Standorte und Termine.....	24
Mobile Grünschnittsammlungen.....	26
Weihnachtsbaumsammlung.....	26
Verschiebung durch Feiertage.....	26
Wann wird geleert?	27
Straßenverzeichnis	28

So erreichen Sie uns

Kommunalbetrieb Krefeld

Ostwall 175 · 47798 Krefeld

02151 3660-3660

kbk@krefeld.de · www.kbk-krefeld.de



Öffnungszeiten Kundencenter*:

Mo bis Do von 7:00 bis 17:00 Uhr

Fr von 7:00 bis 14:00 Uhr

* Bitte beachten Sie, dass unsere Abteilungen abweichende Servicezeiten haben können.

An den gesetzlichen Feiertagen sowie am 3.3., 2.5., 30.5., 20.6. und vom 24. bis 31.12.2025 bleibt das Kundencenter geschlossen.

Telefonische Sprechzeiten:

02151 3660-3660

Haus- und Grundstücksentwässerung

Mo und Do von 9:00 bis 12:00 Uhr

kbk-hug@krefeld.de

Abwassergebühren

Mo bis Do von 9:00 bis 12:30 Uhr

Mo, Mi und Do von 14:00 bis 15:30 Uhr

kbk-abwasser@krefeld.de

Abfallgebühren und Abfallbehälter-Bestellung

Mo bis Do von 9:00 bis 12:30 Uhr

Mo, Mi und Do von 14:00 bis 15:30 Uhr

kbk-abfall@krefeld.de

Abfallberatung

Mo bis Do von 7:00 bis 17:00 Uhr

Fr von 7:00 bis 14:00 Uhr

kbk-service@krefeld.de

Restmülltonne, Blaue Tonne
und Biotonne im Auftrag des KBK:

GSAK Gesellschaft für Stadtreinigung und Abfallwirtschaft Krefeld

Bruchfeld 33 · 47809 Krefeld

02151 582-0 · Fax: 582-150

info@gsak.de · www.gsak.de



Tonne nicht geleert?

Bitte senden Sie eine E-Mail an
info@gsak.de mit Angabe der Tonnenart
und Adresse.

Sperrmüllanmeldung

02151 582-500

Schadstoffannahmestelle und Wertstoffhof

02151 582-180

Gelbe Tonne/Gelber Sack:

Schönmackers Umweltdienste
www.schoenmackers.de/
sofortkontakt



Kostenfreie Rufnummer für Ihre
LVP-Sammlung: **0800 8884373**

Der KBK-Mängelmelder für Krefeld

Machen Sie doch einfach selbst mit und tragen auch Sie dazu bei, dass unsere Stadt lebenswert und sauber bleibt. Nutzen Sie dafür die vielfältigen Entsorgungsmöglichkeiten unserer Stadt.

Sie wollen weiteren Einfluss auf das Stadtbild nehmen?

Egal, ob es sich dabei um eine illegale Abfallablagerung handelt, es Probleme im Kanal gibt, das Straßengrün Pflege benötigt, die Straße ein Schlagloch hat oder bei den öffentlichen Sportanlagen oder Spielplätzen etwas defekt ist:



Melden Sie uns ihr Anliegen unter



www.maak-et.de

Krefelder CleanUp Day



Unser CleanUp Day getreu des Mottos „Maak et propper“ findet immer samstags 14 Tage vor Ostern statt. An diesem Tag sammeln jedes Jahr zahlreiche Krefelderinnen und Krefelder im gesamten Stadtgebiet fleißig Müll. Der nächste Termin ist damit der **5. April 2025**. Wir freuen uns über Ihre Anmeldung und rege Teilnahme! Sie können an dem Tag nicht? Kein Problem, wir unterstützen private CleanUp-Aktionen auch während des gesamten Jahres!



Anmeldung und weitere Informationen finden Sie unter:

www.kbk-krefeld.de/cleanup-day

Straßenreinigung

Für ein sauberes Krefeld ist die GSAK im Auftrag des KBK täglich für Sie im Einsatz. Zahlreiche Mitarbeitende säubern die öffentlichen Straßen, Wege und Plätze von Schmutz und Abfällen. Sie kümmern sich um die Laubsammlung, entfernen Wildkräuter, beseitigen illegale Abfallablagerungen, reinigen die Depotcontainerplätze und unterhalten zahlreiche Hundekotbeutelstationen und Papierkörbe. Häufigkeit und Umfang der Straßenreinigung sind in der Straßenreinigungssatzung geregelt.

Befindet sich ihr Grundstück auf einer Straße, die der Reinigungsklasse V bis VII zugeordnet ist, sind Sie selbst für die Gehwegreinigung verantwortlich.

Dann sind Ihre Aufgaben:

- Gehwege mindestens 1 x wöchentlich kehren
- Wildkräuter und Gras entfernen
- Den zusammengekehrten Schmutz über Ihre Restmülltonne entsorgen

Wenn Ihre Straße der Reinigungsklasse VIII angehört, sind Sie zusätzlich auch für die Reinigung der Fahrbahnen zuständig.

Hinweis: Die Reinigungsklasse Ihrer Straße können Sie in der Straßenreinigungssatzung unter www.kbk-krefeld.de/strassenreinigung nachlesen.

Winterdienst

Im Winter beseitigt die GSAK im Auftrag des KBK Schnee und Eis von den Krefelder Straßen.

Wichtige Information: Als Eigentümer/in sind Sie verpflichtet, die Gehwege entlang der Grundstücksgrenze von Schnee zu befreien und Glätte vorzubeugen. Der Einsatz von Streusalz ist verboten! Nutzen Sie bitte Sand, Granulat oder Splitt.

Ihre Einsatzzeiten und Aufgaben:

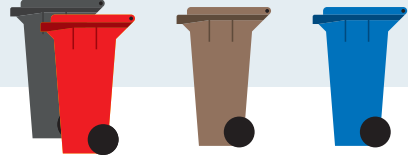
- Werktags zwischen 7:00 und 20:00 Uhr sowie sonn- und feiertags zwischen 8:00 und 20:00 Uhr.
- Auf den Gehwegen muss auf einer Breite von mindestens 1 Meter geräumt werden.
- Räumen Sie auch die Zugänge zu Haltestellen des öffentlichen Nahverkehrs und den Depotcontainerplätzen.

- Hat Ihr Grundstück gemäß Straßenreinigungssatzung die Reinigungsklasse VIII ist neben dem Gehweg auch die Fahrbahn von Schnee und Eis zu befreien.



Nähere Informationen erhalten Sie unter: www.kbk-krefeld.de/strasse und **02151 3660-3660**

Tonnenbestellung



Tonnen für Rest-, Bio- und Papiermüll können bequem über das Bestellformular vorne im Umschlag oder unter www.kbk-krefeld.de/service/abfallgefasse an-, ab- und umgemeldet werden.

Wichtige Hinweise:

- Die Anmeldung muss als Grundstückseigentümer/in oder Bevollmächtigte/r vorgenommen werden.
- Wenn Sie kürzlich ein Haus erworben haben, brauchen Sie zudem die Anzahl der gemeldeten Personen und eine Kopie des Grundbuchauszugs.
- Liegt Ihnen der Grundbuchauszug noch nicht vor, wenden Sie sich bitte an den Fachbereich Finanzservice der Stadtverwaltung unter 86-1720, 86-1723, 86-1728, 86-1804, 86-1835 oder 86-1858.

Verfügbare Behältergrößen und Abfuhrzyklen

Behältertyp	Abfuhr	Für Großwohnanlagen stehen außerdem folgende Unterflurbehälter zur Verfügung	
Restmüll		Behältertyp	Abfuhr
60 l rot	14-täglich	Restmüll	
120 l rot	14-täglich	3.000 l und 5.000 l	wöchentlich
120 l grau	wöchentlich	3.000 l und 5.000 l	14-täglich
240 l grau	wöchentlich	Papier	
1.100 l grau	14-täglich	3.000 l und 5.000 l	4-wöchentlich
1.100 l grau	wöchentlich		
Biomüll			
120 l braun	14-täglich		
240 l braun	14-täglich		
Papier			
120 l blau	4-wöchentlich		
240 l blau	4-wöchentlich		
1.100 l blau	4-wöchentlich		

Die Aufstellung von **Unterflurbehältern** für Großwohnanlagen verlangt besondere bauliche Anforderungen für Standplatz und Transportweg. Sprechen Sie die Mitarbeitenden der GSAK unter 02151 582-582 oder per E-Mail an ssp@gsak.de an.

Bitte beachten Sie, dass pro Person und Woche mindestens ein Restmüllbehältervolumen von 40 l vorgehalten werden muss. Mit dem Nachweis über erbrachte Verwertungs- und Vermeidungsmaßnahmen kann das Mindestvolumen auf 20 l pro Woche und Person gesenkt werden. Wenn Sie eine Biotonne nutzen oder als Eigenkompostierer/in anerkannt sind, lässt sich das Volumen sogar auf 15 l pro Person und Woche reduzieren. Für das Biotonnenvolumen werden 10 l pro Woche und Person kalkuliert.

Restmüllbehältergrößen – ein Überblick

Personen- anzahl	Bei Verwertungsmaßnahmen ohne Biotonne/ohne Eigenkompostierung		Bei Verwertungsmaßnahmen mit Biotonne/mit Eigenkompostierung	
	Mindestrestmüll- volumen [l/Woche]	Kleinstmögliche/r Restmüllbehälter	Mindestrestmüll- volumen [l/Woche]	Kleinstmögliche/r Restmüllbehälter
1	20	60 l rot	15	60 l rot
2	40	120 l rot	30	60 l rot
3	60	120 l rot	45	120 l rot
4	80	60 l rot + 120 l rot	60	120 l rot
5	100	120 l grau	75	60 l rot + 120 l rot
6	120	120 l grau	90	60 l rot + 120 l rot
7	140	120 l grau + 60 l rot	105	120 l grau
8	160	120 l grau + 120 l rot	120	120 l grau
9	180	120 l grau + 120 l rot	135	120 l grau + 60 l rot
10	200	240 l grau	150	120 l grau + 60 l rot
11	220	240 l grau	165	120 l grau + 120 l rot
12	240	240 l grau	180	120 l grau + 120 l rot
20	400	240 l grau + 120 l grau + 120 l rot	300	240 l grau + 120 l rot

Restmüllsäcke – wenn mal mehr Abfall da ist



Die Restmüllsäcke können an folgenden Stationen erworben werden:


- Bürgerbüros
- Wertstoffhof GSAK
- SWK und GSAK Service-Center

Haben Sie einen Garten?

Dann können Sie sich auch als Eigenkompostierer/in anerkennen lassen.

Das Formular finden Sie auf unserer Internetseite unter www.kbk-krefeld.de/service/eigenkompostierer. Für die Ausbringung des Kompostes müssen pro gemeldeter Person im Haus 20 m² unversiegelte Fläche im Garten vorhanden sein. Sie erhalten als Eigenkompostierer/in einen Abschlag von 10% auf die Abfallgebühr des Restmülls. Eine Biotonne wird Ihnen dann nicht mehr zur Verfügung gestellt!

Verbrannt werden dürfen die Abfälle auf dem Grundstück jedoch nicht.



Die Gelbe Tonne und der Gelbe Sack

Die Sammlung von Leichtstoffverpackungen werden über die Dualen Systeme Deutschland geregelt. Darum kann die Zuständigkeit alle drei Jahre wechseln. Für Krefeld stehen grundsätzlich **Behälter mit 120 l, 240 l und 1.100 l** zur Verfügung. Für Großwohnanlagen auch Unterflurbehälter. Die Tonnen können bei Schönmackers Umweltdienste bestellt werden (s. Seite 5).

Gelbe Säcke erhalten Sie zudem an folgenden Standorten:

- KBK-Kundencenter
- Rathaus
- Stadthaus
- SWK und GSAK Service-Center
- Wertstoffhof GSAK

Abfallvermeidung

Lebensmittel, Verpackungen, Hygieneartikel – jeder Mensch produziert in Deutschland durchschnittlich fast 1,5 Kilogramm Müll pro Tag. Wer versucht, diese Menge zu reduzieren und Abfälle zu vermeiden, schont nicht nur die Umwelt und ihre Ressourcen, sondern auch den eigenen Geldbeutel. Denn wer Abfälle vermeidet und so seine Restmüllmenge reduziert, kann unter Umständen eine kleinere Mülltonne beziehen und dadurch die jährlichen Abfallgebühren senken. Pro Person und Woche ist so eine Reduzierung des Restmülls auf minimal 15 Liter möglich.

Tipps und Anregungen zur Abfallvermeidung:

Bewusst einkaufen

- Keine Einwegtragetaschen
- Lose Ware spart Verpackungsmaterial
- Keine mehrfach verpackten Miniportionsverpackungen
- Gegen Lebensmittelverschwendung:
Nur so viel einkaufen, wie verbraucht werden kann

Mehrweg statt Einweg

- Wiederverwendbares Geschirr
- Brotdosen und Trinkflaschen
- Essen To-Go: Auf Mehrwegverpackung achten/bestehen

Reparieren statt wegwerfen

Secondhand

- Gebrauchte Gegenstände weitergeben, spenden, verkaufen
- Secondhand-Ware kaufen




Auf unserer Homepage finden Sie neben weiteren Tipps zur Abfallvermeidung auch Ansprechpersonen und Kontaktdaten von Secondhand-Geschäften sowie Repaircafés in Krefeld.

www.kbk-krefeld.de/abfallvermeidung

Mülltrennung – aber richtig



REDUZIEREN



WIEDERVERWENDEN



RECYCELN

Aber wohin gehört mein Abfall dann?

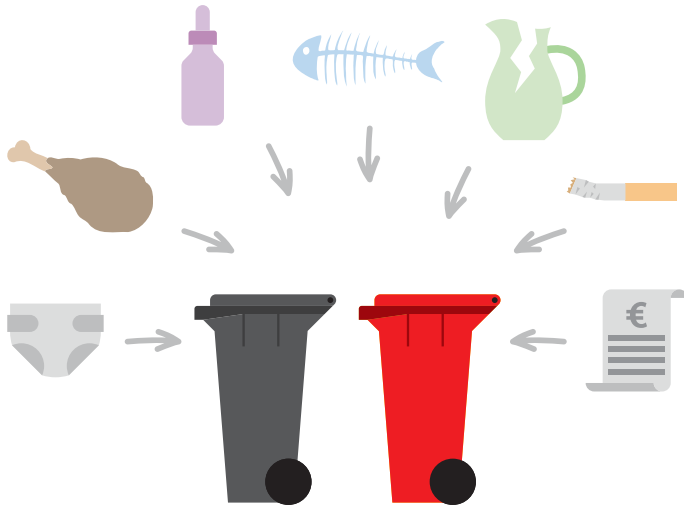
Abfälle werden in Krefeld **getrennt** gesammelt. Das schont nicht nur den Geldbeutel, sondern ist auch für unser Klima gut. Denn nur eine getrennte Sammlung der Abfälle ermöglicht hochwertige **Recyclingverfahren**. So wird aus den Inhalten der Biotonne Kompost. Altpapier, Leichtverpackungen (Gelbe Tonne) und Glas werden wieder in den jeweiligen Stoffkreislauf zurückgeführt.



Ist der Restmüll damit wertlos? Nein!


Ihr Restmüll wird zu **Energie und Wärme** in der Müll- und Klärschlammverbrennungsanlage Krefeld umgewandelt.

Die Restmülltonne



Das darf rein	Das darf nicht rein
✓ Gekochte Speisereste und -fette	✗ Grünschnitt und ungekochte Speisereste
✓ Staubsaugerbeutel, Kehricht und Putzlappen	✗ Papier, Pappe, Kartonagen
✓ Hygieneprodukte, Windeln, Damenbinden und Tampons	✗ Kunststoffverpackungen und -flaschen, Metalle und Verbunde
✓ Geschirr, Spiegel- und Fensterglas	✗ Glasverpackungen
✓ Tapetenreste, eingetrocknete Farben	✗ Textilien
✓ Asche und Aschenbecherinhalte (kalt)	✗ Batterien
✓ Tierstreu und Vogelsand	✗ Elektrogeräte
✓ Kassetten- und Videobänder	✗ Schadstoffe
✓ Verschmutzte Papiere, Fotos und Thermopapiere (Kassenbons)	✗ Bauschutt
✓ Medikamente	✗ Sperrmüll

Die Biotonne

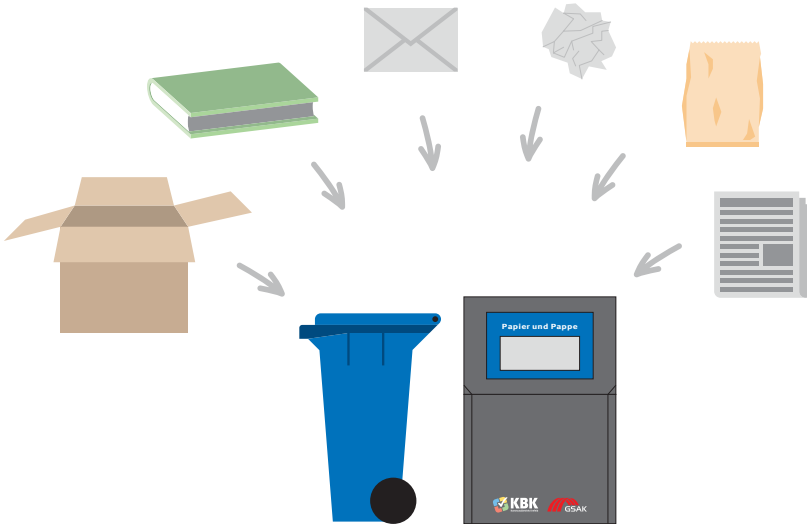


Das darf rein	Das darf nicht rein
✓ Blumen- und Pflanzenreste	✗ Verpackte Lebensmittel
✓ Fallobst	✗ Kunststoffe/Plastik
✓ Grasschnitt	✗ Folien, Tüten, Bioplastik
✓ Hecken- und Strauchschnitt	✗ Metalle
✓ Unkraut	✗ Hygieneartikel, Windeln und Staubsaugerbeutel
✓ Laub, Zweige	✗ Textilien, Leder, Felle
✓ Äste bis 10 cm Durchmesser	✗ Tierstreu und Vogelsand
✓ Gemüse- und Salatreste	✗ Behandeltes Holz, Asche
✓ Kaffeesatz und Kaffeefilter	✗ Glas, Keramik, Tongefäße
✓ Teebeutel	✗ Schadstoffe
✓ Eierschalen	✗ Gekochte Speisereste, Backwaren und Fette
✓ Obst-, Gemüse- und Nusschalen	
✓ Zitrusfrüchte	

Kein Plastik in den Biomüll!

Auch keine „Bio“-Müllbeutel. Warum? Plastikbeutel und auch kompostierbarer Biokunststoff werden im Kompostierungsprozess nicht, bzw. nicht vollständig abgebaut. Die Kunststoffe verbleiben dann im Kompost. Bitte sammeln Sie ihren Biomüll deshalb in Gefäßen, die keine Tüten brauchen oder nutzen Sie Papiertüten!

Die Blaue Tonne



Das darf rein	Das darf nicht rein
✓ Eierkartons	✗ Hygienetücher
✓ Füllmaterial aus Papier	✗ Tapetenreste
✓ Mehl- und Zuckertüten	✗ Verschmutztes Papier
✓ Nudelkartons	✗ Thermo- und Durchschreibpapier
✓ Papiertragetaschen	✗ Tetra Pak
✓ Pralinenschachteln	✗ Essenreste
✓ Pappummantelungen von Joghurtbechern u. a.	✗ Verpackungen aus Kunststoff oder Metall
✓ Versandkartons	✗ verschmutzte Pizzakartons
✓ Briefe und Briefumschläge	
✓ Bücher, Kataloge und Schulhefte	
✓ Zeitungen, Zeitschriften und Werbesprospte	

Altpapier, das neben der Tonne steht, wird nicht eingesammelt!

Wichtiger Hinweis:

Fettige, nasse und sehr stark verschmutzte Papiere oder Kartons kommen nicht in die Blaue Tonne. Auch der Pizzakarton gehört nur in die Blaue Tonne, wenn er fettfrei ist und keine Essensreste enthält. – Kleiner Tipp: Wenn der Versandkarton zerkleinert wird, passt auch mehr in die Tonne!

Die Gelbe Tonne und der Gelbe Sack

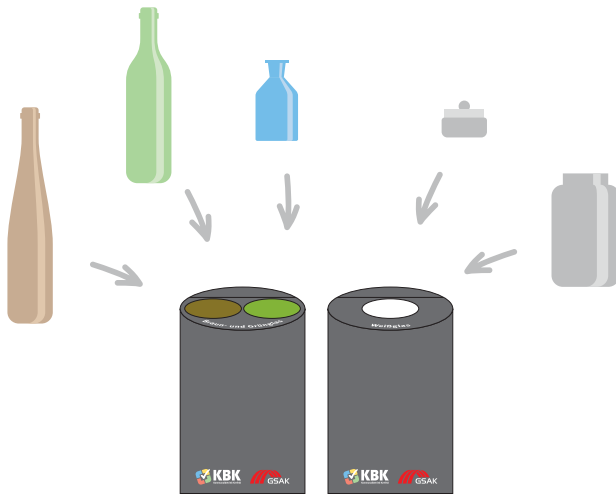


Das darf rein	Das darf nicht rein
✓ Alu-, Blech- und Kunststoffdeckel sowie -dosen	✗ Papier
✓ Arzneimittelblister	✗ Kleider und Schuhe
✓ Butterfolie und Joghurtbecher	✗ Glas
✓ Einkaufstüten, Obst- und Gemüsebeutel aus Kunststoff	✗ Elektrogeräte
✓ Schaumstoff-Füllmaterial und Luftpolsterfolie (nur Privathaushalte)	✗ Schadstoffe
✓ Konservendosen, Senf- und Tomatenmarktuben	✗ Kassetten- und Videobänder
✓ Kronkorken	✗ Energiesparlampen
✓ Milch- und Getränkekartons	✗ Spielzeug
✓ Leere Putzmittelflaschen	✗ Essensreste
✓ Shampoo- und Duschgelflaschen	✗ Batterien
✓ Zahnpastatuben	✗ Akkus
✓ Tierfutterdosen und -schalen	✗ Glüh- und Energiesparlampen

Wichtiger Hinweis:

Einzelne Bestandteile bitte trennen (Deckel des Joghurtbechers vom Behälter). Die Verpackungen müssen leer, aber nicht extra gespült sein.

Altglas



Das darf rein

- ✓ Verpackungen aus Glas
- ✓ Flaschen und Weinflaschen
- ✓ Konservengläser
- ✓ Senf-, Ketchup- und Saucengläser
- ✓ Glasverpackungen von Kosmetik

Das darf nicht rein

- ✗ Keramik, Porzellan und Steingut
- ✗ Fensterglas- und Spiegelscherben
- ✗ Trink- und Kristallgläser
- ✗ Glüh- oder Energiesparlampen
- ✗ Aquarien

Wichtiger Hinweis:

Getrennt wird nach den Farben: weiß/klar, grün, braun. Alle anderen Farben gehören mit in den Grünglascontainer. Bitte beachten Sie die Einwurfzeiten: werktags zwischen 7:00 Uhr und 19:00 Uhr.

Altkleidersammlung




Das darf rein	Das darf nicht rein
✓ Kleidung aus Stoff oder Leder	✗ Windeln
✓ Schuhe (bitte gebündelt)	✗ Restmüll
✓ Bettwäsche	✗ Glas
✓ Handtücher	✗ Papier, Pappe und Kartonagen
✓ Tischdecken und Decken	✗ Teppiche
✓ Gardinen und Meterware	✗ Koffer
	✗ Polsterauflagen

Wichtiger Hinweis:

Auch verschlissene Bekleidung sowie andere stark beanspruchte und beschädigte Alttextilien sollen über die Altkleidersammlung entsorgt werden. Nasse oder stark verschmutzte Textilien dürfen nicht in die Altkleidercontainer eingeworfen werden. Bitte beachten Sie die Einwurfzeiten: werktags zwischen 7:00 Uhr und 19:00 Uhr.

Sperrmüll



Das wird mitgenommen	Das wird nicht mitgenommen
✓ Möbel aller Art	✗ Bauabfälle und Sanitärkeramik
✓ Matratzen und Lattenroste	✗ Fenster und Türen
✓ Sofas, Sessel und Teppiche	✗ Autoreifen und Batterien
✓ Schränke	✗ Schadstoffe
✓ Große Spielzeugteile	✗ Farben und Lacke
✓ Autokindersitze	✗ Restmüll, Porzellan, Müllsäcke
✓ Metallteile	✗ Bäume
✓ Waschmaschine und Trockner	✗ Industrie- und Gewerbeabfälle
✓ Fernseher	✗ Kraftfahrzeuge und Autoteile
✓ Große Elektrogeräte wie Kühlschrank, Herd, Spülmaschine und Mikrowelle	✗ Nachtspeicherheizgeräte, Photovoltaikmodule
	✗ Gartenzaun, Paletten, behandeltes Holz

Bitte Elektroschrott und Metallteile separat bereitstellen.

Terminvereinbarung für den Sperrmüll:



• Online:
[www.gsak.de/
services-fuer-krefeld/
sperrmuell-online](http://www.gsak.de/services-fuer-krefeld/sperrmuell-online)
oder die SWK-App

- Telefon 02151 582-500:
Mo bis Do von 8:00 bis 16:30 Uhr
und Fr von 8:00 bis 13:30 Uhr

- Express-Sperrmüll
gegen Entgelt möglich (Abholung
innerhalb von 7 Werktagen)

Zu gut für den Sperrmüll?


Unter

www.kbk-krefeld.de/abfallvermeidung
finden Sie eine Übersicht über Second-
hand-Geschäfte und Repaircafés in Krefeld.

Wichtiger Hinweis:

Bitte stellen Sie Ihren Sperrmüll am vereinbarten Abholtag bis 7:00 Uhr ordentlich auf den Gehweg und lassen ausreichend Platz für andere Verkehrsteilnehmende.

Schadstoffe



Einige Produkte enthalten Stoffe bzw. Chemikalien, die schädlich sind – für unsere Umwelt und für uns. Eine fachgerechte Entsorgung ist daher unerlässlich!

Achten Sie bitte auf die Gefahrensymbole und geben Sie diese Stoffe **am Schadstoffmobil oder dem Wertstoffhof** ab.

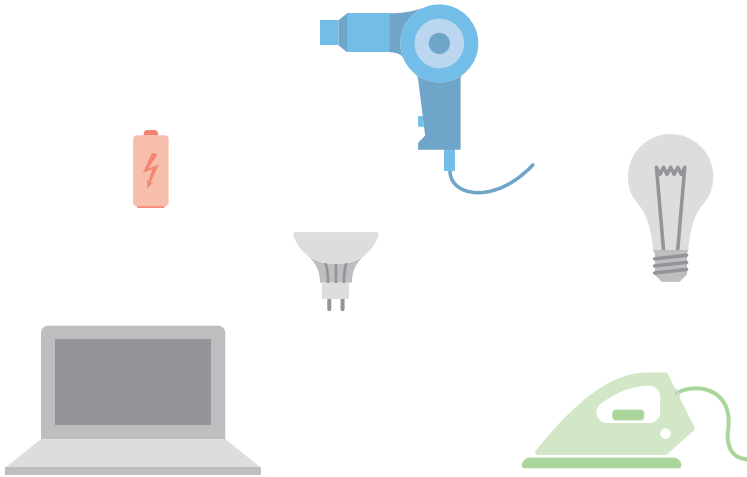
Das wird angenommen	Das wird nicht angenommen
✓ Altöl (nur WSH *)	✗ Asbest
✓ Feuerlöscher (nur WSH *)	✗ Gasflaschen
✓ Entkalker und andere Säuren	✗ Explosive Stoffe
✓ Farben, Lacke und Spraydosen	✗ Munition
✓ Fotochemikalien	✗ Radioaktive Substanzen
✓ Frostschutzmittel	✗ Teerhaltige Abfälle
✓ Lösemittel	✗ Mineralfaserhaltige Abfälle
✓ Fieberthermometer (quecksilberhaltig)	
✓ Dünge-, Pflanzenschutz- und Schädlingsbekämpfungsmittel	
✓ Desinfektions- und Reinigungsmittel	
✓ Rohrreiniger und andere Laugen	
✓ LED- und Halogenlampen, Leuchtstoffröhren	
✓ Batterien, Akkus	
✓ Lithium-Akkus < 500 g, Autobatterien und Fahrradakkus (alle nur WSH *)	

* WSH = Wertstoffhof (Seite 22)

Wichtiger Hinweis:

Abgabe in haushaltsüblichen Mengen sind für Bürgerinnen und Bürger Krefelds kostenfrei. Gewerbliche Anlieferungen sind hingegen kostenpflichtig und nur am Wertstoffhof möglich.

Elektro- und Elektronikgeräte



Beispiele Elektroaltgeräte

- ✓ Waschmaschine und Trockner
- ✓ Herd, Spülmaschine, Mikrowelle, Mixer, Toaster
- ✓ Fernseher, Laptop
- ✓ Handy, Telefon, Tablet
- ✓ Föhn, Rasierer, Uhren
- ✓ Photovoltaikmodule
- ✓ Und viele mehr ...

Abgabemöglichkeiten:

- Im Handel (nicht alle Anbieter von Elektro- und Elektronikgeräten nehmen alle Geräte zurück, bitte erkundigen Sie sich vor Ort)
- Wertstoffhof
- Schadstoffmobil (nur Haushaltskleingeräte)
- Sperrmüllabfuhr (Abholung nur von Großgeräten – Anmeldung erforderlich)

Wichtiger Hinweis:

Alles, was ein Stromkabel hat oder alternativ mit einer Batterie oder einem Akku betrieben wird, muss gesondert entsorgt werden. Nur so wird sichergestellt, dass die Elektroaltgeräte umweltschonend verarbeitet werden und wertvolle Ressourcen wieder zurück in den Kreislauf gelangen. Die Elektrogeräte erkennen Sie an diesem Symbol:



Kein Abfall in den Abfluss



Nur das darf rein	Das darf nicht rein
✓ Wasser	✗ Medikamente aller Art
✓ Menschliche Ausscheidungen	✗ Schadstoffe
✓ Toilettenpapier	✗ Speisereste, Fette, Öle
✓ WC-Reiniger (ohne Chemikalien und ohne sauren pH-Wert)	✗ Hygieneartikel, Windeln, Damenbinden, Tampons und Wattestäbchen
✓ Putzwasser	✗ Haare
	✗ Katzenstreu, Asche, Zigaretten
	✗ Erfrischungs-, Reinigungs-, Baby-, Brillen-, und Abschmink- und Feuchttücher, feuchtes Toilettenpapier

Abfälle in der Kanalisation führen zu:

- Ablagerungen und Verstopfungen sowie Schäden an den Abwasserpumpen
- Vermehrtem Auftreten von Schädlingen wie Ratten
- Plastikanreicherungen in der Umwelt
- Belastungen von Grund- und Trinkwasser
- Negativen Auswirkungen auf die Reinigungsleistung der Kläranlage

Wichtiger Hinweis:

Abfälle gehören grundsätzlich nicht in den Abfluss! Sie müssen immer über die entsprechenden Mülltonnen oder Abgabestellen entsorgt werden.

Weitere Abgabestellen



Depotcontainer

In Krefeld stehen an über 200 Standplätzen Entsorgungsmöglichkeiten für Papier, Glas und Altkleider zur Verfügung. Die Standorte finden Sie unter:

www.kbk-krefeld.de/depotcontainer

Wichtiger Hinweis:

Nutzen Sie die öffentlichen Container bitte nur werktags zwischen 7:00 und 19:00 Uhr, nicht an Sonn- oder Feiertagen. Machen Sie sperrige Kartons bitte klein und stellen Sie nichts neben die Container.

Wertstoffhof (WSH)

GSAK Gesellschaft für Stadtreinigung und Abfallwirtschaft Krefeld
Bruchfeld 33 · 47809 Krefeld · Telefon 02151 582-180

Zufahrt zum Wertstoffhof über Idastraße

Öffnungszeiten:

Mo bis Do von 9:00 bis 17:00 Uhr, Fr von 9:00 bis 16:00 Uhr, Sa von 9:00 bis 13:00 Uhr
Geschlossen an gesetzlichen Feiertagen sowie am 3.3., 19.4., 24.12. und 31.12.2025.

Kostenfreie Annahme*

- ✓ Elektro- und Elektronikgeräte
- ✓ Naturkorken, Altglas
- ✓ Verpackungen Gelbe Tonne/Gelber Sack
- ✓ Papier, Pappe, Kartonagen
- ✓ Altkleider, Schuhe
- ✓ Metall- und Eisenteile

Entgeltpflichtige Annahme**

- € Baumischabfälle
- € Bauschutt
- € Sperr- und Restmüll
- € Unbehandeltes Holz
- € Altreifen
- € Grünabfälle bis 1 m³

* In haushaltsüblichen Mengen

** Informationen zum Entgelt finden Sie unter www.kbk-krefeld.de/service/abfall/satzungen

Mineralstoff-Aufbereitung und Verwertung (MAV Krefeld)

Bataverstraße 9 · 47809 Krefeld · Telefon 02151 574-810

Öffnungszeiten:

Mo bis Do von 6:30 bis 15:00 Uhr und Fr von 6:30 bis 14:00 Uhr

Annahme von

- € Baustellenabfällen
- € Entsorgung von Asbest (nur in speziellen Asbest-Abfallsäcken)
- € Glaswolle (nur in durchsichtigen Säcken)

Entsorgungsgesellschaft Niederrhein (EGN)

Bruchfeld 33 · 47809 Krefeld · Telefon 02151 582-426

Öffnungszeiten:

Mo bis Fr von 7:30 bis 16:15 Uhr und Sa von 8:00 bis 12:30 Uhr

Geschlossen an gesetzlichen Feiertagen sowie am 3.3., 19.4., 24.12. und 31.12.2025.

Entgeltpflichtige Annahme* von

€ Grünabfall über 1 m³

* Informationen zum Entgelt finden Sie unter www.kbk-krefeld.de/service/abfall/satzungen

Müll- und Klärschlammverbrennungsanlage Krefeld

EGK Entsorgungsgesellschaft Krefeld

Parkstraße 234 · 47829 Krefeld · Telefon 02151 4950

Öffnungszeiten:

Mo bis Fr von 7:00 bis 16:30 Uhr und Sa von 8:00 bis 13:00 Uhr. Wir bitten zu berücksichtigen, dass samstags um 12:45 Uhr die letzte Anlieferungsannahme erfolgt.

Entgeltpflichtige Annahme von brennbaren Abfällen

€ Restmüll

€ Sperrmüll (keine Elektrogeräte)

€ Sowie sonstige brennbare Siedlungsabfälle

Wichtiger Hinweis:

Weitere Abfälle, die Sie bei der Anlage abgeben können sowie Angaben zum jeweils aktuellen Entgelt, entnehmen Sie bitte dem Annahmekatalog unter www.egk.de/service/abfallannahme.

Batterierücknahme im Handel

Haushaltsbatterien können überall dort im Handel zurückgegeben werden, wo Batterien des gleichen Typs verkauft werden. Dies betrifft auch Supermärkte, Baumärkte, Tankstellen etc. Auch das Schadstoffmobil nimmt Haushaltsbatterien an. Lithium-Akkus (< 500 g) können ausschließlich auf dem Wertstoffhof abgegeben werden. Für Autobatterien besteht eine Pfandpflicht. Sie sollen dort zurückgegeben werden, wo sie gekauft wurden. Bewahren Sie dazu den Kassenbeleg auf. Alternativ können Autobatterien ohne Pfandrückgabe am Wertstoffhof abgegeben werden.

Schadstoffmobil – Standorte und Termine

Standort des Schadstoffmobils	Uhrzeit
Inrath – Hummelwiese/Festplatz	10:00 bis 12:00 Uhr 14:30 bis 16:30 Uhr
Forstwald – Hermann-Schumacher-Straße/Ecke Elsternweg	10:00 bis 12:00 Uhr 14:30 bis 16:30 Uhr
Gartenstadt – Insterburger Platz	14:30 bis 16:30 Uhr
KR-West – Girmesgath 118/Parkplatz Stadthaus Krefeld	10:00 bis 12:00 Uhr 14:30 bis 16:30 Uhr
KR-Ost – Sprödenalplatz/Uerdinger Straße	10:00 bis 12:00 Uhr 14:30 bis 16:30 Uhr
Hüls – Parkplatz am Hölschen Dyk (Hölschen Dyk 30)	10:00 bis 12:00 Uhr 14:30 bis 16:30 Uhr
Uerdingen – Am Röttgen	10:00 bis 12:00 Uhr 14:30 bis 16:30 Uhr
Benrad – Kaldenkirchener Straße	10:00 bis 12:00 Uhr 14:30 bis 16:30 Uhr
Oppum – Hans-Böckler-Platz	10:00 bis 12:00 Uhr 14:30 bis 16:30 Uhr
Bockum – Parkplatz am Badezentrum, Bockum Schützenplatz	14:30 bis 16:30 Uhr
KR-Süd – Virchowstraße, Fabrik Heeder, Parkplatz	10:00 bis 12:00 Uhr 14:30 bis 16:30 Uhr
KR-Mitte – Dionysiusplatz, Kirche	10:00 bis 12:00 Uhr
Verberg – Heyenbaumstraße, ehemalige Post	10:00 bis 12:00 Uhr 14:30 bis 16:30 Uhr
Traar – Moerser Landstraße/Elfrather Mühle, Festplatz	14:30 bis 16:30 Uhr
Fischeln – Parkplatz am Neptun Bad	10:00 bis 12:00 Uhr 14:30 bis 16:30 Uhr
Gellep-Stratum – Lanker Straße	10:00 bis 12:00 Uhr 14:30 bis 16:30 Uhr
Elfrath – Honschaft-Rath-Platz	10:00 bis 12:00 Uhr 14:30 bis 16:30 Uhr

immer donnerstags

9. Januar 2025 | 21. August 2025

15. Mai 2025

8. Mai 2025 | 16. Oktober 2025

13. Februar 2025 | 26. Juni 2025

9. Januar 2025 | 20. März 2025 | 10. Juli 2025 | 9. Oktober 2025

20. März 2025 | 17. Juli 2025 | 4. September 2025

5. Juni 2025 | 16. Oktober 2025 | 13. November 2025

6. Februar 2025 | 15. Mai 2025 | 11. September 2025

6. November 2025

20. Februar 2025 | 5. Juni 2025 | 24. Juli 2025 | 18. September 2025

16. Januar 2025 | 3. April 2025 | 20. November 2025

4. Dezember 2025

13. März 2025 | 3. Juli 2025 | 25. September 2025

26. Juni 2025 | 6. November 2025

6. Februar 2025 | 21. August 2025

3. April 2025 | 10. Juli 2025 | 25. September 2025

30. Januar 2025

23. Januar 2025 | 8. Mai 2025 | 14. August 2025 | 30. Oktober 2025

6. März 2025 | 30. Oktober 2025

22. Mai 2025 | 18. September 2025

16. Januar 2025 | 13. Februar 2025 | 10. April 2025 | 14. August 2025 |

9. Oktober 2025 | 20. November 2025

30. Januar 2025 | 27. März 2025 | 23. Oktober 2025

24. Juli 2025

6. März 2025 | 17. Juli 2025 | 11. September 2025 | 27. November 2025

13. März 2025 | 3. Juli 2025 | 28. August 2025

10. April 2025 | 23. Oktober 2025 | 4. Dezember 2025

23. Januar 2025 | 20. November 2025

27. März 2025 | 28. August 2025

22. Mai 2025 | 13. November 2025

20. Februar 2025 | 4. September 2025

Sondertermine

Mobile Grünschnittsammlung 2025 – Sammelzeit von 9:00 Uhr bis 12:00 Uhr

Hüls	Parkplatz Hölschen Dyk	15.3. und 11.10.2025
Traar	Buscher Holzweg	15.3. und 11.10.2025
Tackheide	Auf der Scholle	22.3. und 18.10.2025
Fischeln	Marienplatz	22.3. und 18.10.2025
Forstwald	Hermann-Schumacher-Straße	29.3. und 25.10.2025
Lindental	Gießerpfad-Schule	29.3. und 25.10.2025
Mitte	Weggenhofplatz (Parkpl. Weggenhofstr.)	29.3. und 25.10.2025

Weihnachtsbaumabfuhr



Vollständig abgeschmückte Bäume bis zu einer Länge von 1 m (bitte kürzen) werden **im Januar** abgeholt. Bitte legen Sie Ihre Bäume **bis 7:00 Uhr morgens** an Ihre Biotonne oder den Straßenrand. Sie werden am **Leerungstag der Biotonne** eingesammelt.

Den entsprechenden Termin für Ihre Straße finden Sie ab **Seite 28**.

Verschiebung der Müllabfuhr durch Feiertage 2025 – (graue und rote Restmülltonnen)

3.3.2025	Rosenmontag einen Tag später bis einschl.	8.3.2025
18.4.2025	Karfreitag – in der Karwoche erfolgt die Müllabfuhr einen Tag früher: (Mo 14. auf Sa 12. April Di 15. auf Mo 14. April Mi 16. auf Di 15. April Do 17. auf Mi 16. April Fr 18. auf Do 17. April 2025)	
21.4.2025	Ostermontag einen Tag später bis einschließlich	26.4.2025
1.5.2025	Tag der Arbeit einen Tag später bis einschließlich	3.5.2025
29.5.2025	Christi Himmelfahrt einen Tag später bis einschließlich	31.5.2025
9.6.2025	Pfingstmontag einen Tag später bis einschließlich	14.6.2025
19.6.2025	Fronleichnam einen Tag später bis einschließlich	21.6.2025
3.10.2025	Tag der Deutschen Einheit einen Tag später bis einschließl.	4.10.2025
25.12.2025	Vor dem 1. Weihnachtstag erfolgt die Müllabfuhr wie folgt: (Montag 22.12.2025 wird auf Samstag 20.12.2025 vorgezogen) (Dienstag 23.12.2025 wird auf Montag 22.12.2025 vorgezogen) (Mittwoch 24.12.2025 wird auf Dienstag 23.12.2025 vorgezogen) (Donnerstag 25.12.2025 wird auf Mittwoch 24.12.2025 vorgezogen)	
26.12.2025	2. Weihnachtstag einen Tag später bis einschließlich	27.12.2025
1.1.2026	Neujahr 2026 einen Tag später bis einschließlich	3.1.2026

Wann wird geleert?

Restmüll: Die 14-tägliche Leerung der roten Restmülltonnen richtet sich nach der Endziffer der auf dem Tonnendeckel eingepprägten 4- bis 6-stelligen Registriernummer. Endziffer: 1, 3, 5, 7, 9 = ungerade Kalenderwochen; Endziffer: 0, 2, 4, 6, 8 = gerade Kalenderwochen.

Bio, Papier und Verpackungen: Die Termine entnehmen Sie bitte dem Abfuhrkalender. Übertragen Sie dazu aus dem Straßenverzeichnis die Bezirksbuchstaben und Bezirkszahlen für Ihre Straße auf den Kalender. Der Bezirksbuchstabe gilt ausschließlich für die Braune Tonne, die Bezirkszahlen gelten für die Blaue und die Gelbe Tonne bzw. den Gelben Sack.

Wichtiger Hinweis: Es ist möglich, dass sich Ihre Bezirkseinteilung bei der Braunen, Blauen und/oder Gelben Tonne bzw. Gelber Sack im neuen Jahr geändert hat. Bitte überprüfen Sie deshalb Ihre Bezirkseinteilungen!

Mannschafts- und Benutzertransport

Bei der Abfallentsorgung wird in Krefeld zwischen Mannschafts- und Benutzertransport unterschieden. Die Gebiete sind dabei fest definiert.

Mannschaftstransport: Die Rest- und Biotonnen werden durch Mitarbeitende der GSAK zur Entsorgung abgeholt und auch wieder zurückgestellt. Die Straßen auf denen ein Mannschaftstransport stattfindet, sind im Straßenverzeichnis **rot** markiert.

Benutzertransport: Die Restmüll- oder Biotonne sowie die Blaue oder Gelbe Tonne müssen selbst am Abfuhrtag **bis 7:00 Uhr** mit den Rädern zum **Fahrbahnrand** bereitgestellt und nach der Sammlung an den Standplatz zurückgebracht werden. Achten Sie darauf, dass Fußgänger/innen und Radfahrende nicht gefährdet werden.

Vermeiden Sie eine Überfüllung der Gefäße. Der Deckel der Tonne muss geschlossen sein. Wenn Sie einmal mehr Abfall haben, können Sie einen **zusätzlichen Müllsack (s. Seite 9) kaufen**.

Sperrmüll ist am Abfuhrtag **bis 7:00 Uhr** am Haus bereit zu stellen. **Dieser ist zuvor anzumelden (s. Seite 18)!**

Straßenverzeichnis Krefeld



Bitte übertragen Sie den **Bezirksbuchstaben** und die **Bezirkszahlen** Ihrer Straße auf den ausklappbaren Entsorgungskalender auf der letzten Seite.

Abelshofweg	B	16	16
Ackerstraße	H	15	15
Adlerstraße	F	19	19
Adolf-Dembach-Straße	C	11	11
Adolfstraße	A	3	3
Ahornstraße	C	11	11
Akazienstraße	D	13	13
Albert-Schweitzer-Straße	C	11	11
Albert-Steeger-Straße	C	12	12
Albrechtplatz	F	9	9
Aldekerker Straße	F	19	19
Alexanderplatz	A	18	18
Alexanderstraße	A	18	18
Allensteiner Straße	C	12	12
Alt Bockum I	I	5	5
Alt Bockum II	I	5	5
Alt-Grundend	B	16	16
Alte Flur	F	7	7
Alte Friedhofstraße	C	11	11
Alte Gladbacher Str. – 1/2 bis 40/49	F	18	18
Alte Gladbacher Str. – 81/100 bis Ende	G	18	18
Alte Kemmerhofstraße	D	10	10
Alte Kempener Landstraße	E	2	2
Alte Krefelder Straße – 1/2 bis 56/83	C	12	12
Alte Krefelder Straße – 58/93 bis Ende	I	11	11
Alte Landstraße	J	1	1
Alte Linner Straße – 1/2 bis 38/39	F	6	6
Alte Linner Straße – 41/42 bis Ende	F	9	9
Alte Neusser Straße	B	16	16
Alte Rather Straße	D	13	13
Alte Rheinabenstraße	C	12	12
Alte Untergath	F	7	7
Alter Deutscher Ring – 1/2 bis 51/52	A	8	8
Alter Deutscher Ring – 61/62 bis Ende	A	18	18
Alter Schulweg	C	15	15
Altmühlenfeld – 176/183 bis 190/191	G	17	17
Altmühlenfeld – 194/205 bis Ende	B	17	17
Am Baackeshof	G	19	19
Am Badezentrum	I	13	13
Am Bahnhofspatz	C	12	12
Am Barmannshof	D	13	13
Am Baumhof	J	1	1
Am Beckshof	J	1	1
Am Behringshof	G	18	18
Am Bellershof	H	20	20
Am Böttershof	C	15	15
Am Brustert	J	1	1
Am Canisiusplatz	E	3	3
Am Castell	C	15	15
Am Dorfgraben	H	15	15
Am Dreifaltigkeitskloster	G	20	20
Am Dürerheim	D	10	10
Am Egelsberg	D	13	13
Am Eichenkamp	D	10	10
Am Eickerhof	I	13	13

Am Eisstadion	E	3	3
Am Engelshof	E	19	19
Am Feierabend	F	19	19
Am Fischerhof	B	16	16
Am Flohbusch	D	10	10
Am Flöthbach	J	1	1
Am Frangenhof	B	17	17
Am Friedhof	B	16	16
Am Fruhenhof	J	2	2
Am Gatherweg	C	15	15
Am Germannshof	B	16	16
Am Gobbershof	E	19	19
Am Hafenkopf	C	15	12
Am Hagelkreuz	J	1	1
Am Hauptbahnhof	A	9	9
Am Hauserhof	E	3	3
Am Heckerhof – 1/2 bis 11/14	I	5	5
Am Heckerhof – 22/25 bis Ende	I	13	13
Am Heesbusch	C	11	11
Am Herberthshof	H	15	15
Am Himmeshof	E	2	2
Am Hirschsprung	H	14	14
Am Hohen Haus	A	6	6
Am Hohen Weg	C	15	15
Am Holderspaf	C	15	15
Am Holzbruch	D	10	10
Am Jägerhaus	J	1	1
Am Kalvarienberg	C	12	12
Am Kapuzinerkloster	E	2	2
Am Kempenschen Weg	E	19	19
Am Kiesenrott	D	10	10
Am Kinderhort	F	19	19
Am Kleckers	J	2	2
Am Königshof	G	20	20
Am Königspark	J	2	2
Am Konnertzfeld – 1/2 bis 3/-	F	18	18
Am Konnertzfeld – 4/5 bis Ende	F	19	19
Am Lefkeshof	J	1	1
Am Lindenplatz	C	11	11
Am Lüngerhof	E	2	2
Am Mariengraben	J	1	1
Am Marktplatz	C	12	12
Am Moenigshof	E	19	19
Am Mörterhof	E	19	19
Am Mühlenhof	C	12	12
Am Neuerhof	F	19	19
Am Niederend	C	15	15
Am Nierhof	E	2	2
Am Oberend	H	15	15
Am Oberfeld	C	12	12
Am Obertor	C	12	12
Am Oelvbach	C	15	15
Am Ostbahnhof	F	6	6
Am Plänksken	C	12	12
Am Porthspick	J	1	1
Am Rheinhorst	C	12	12
Am Rheintor	C	12	12
Am Riddershof	F	7	7
Am Rohrhof	B	17	17

A und B

Am Rotdorn	G	17	17	An der Roßmühle	J	1	1
Am Röttgen	C	12	12	An der Tränke	C	11	11
Am Saxhof	G	20	20	An der Wildbahn	I	14	14
Am Schicksbaum	E	19	19	An Holthausens Kull	E	3	3
Am Schirkeshof	E	19	19	An Kalverpesch	D	10	10
Am Schleitershof	A	3	3	An Kleinhütten	I	5	5
Am Schluff	E	2	2	An Lunkebeins Kull	G	18	18
Am Schönwasserpark	H	14	14	An Maria-Waldrast	G	17	17
Am Schroershof	E	19	19	An Neuenhofen	H	14	14
Am Schützenhof	E	2	2	An Schlungs Kull	G	20	20
Am Schwarzkamp	D	10	10	An Zehntheister	E	19	19
Am Sonnenhof	H	14	14	Andreasmarkt	C	12	12
Am Stadtpark	C	11	11	Anger	F	7	7
Am Steinacker	C	12	12	Angerhausenstraße	A	9	9
Am Stockerhof	H	15	15	Anne-Frank-Platz	A	8	8
Am Stöcksken	C	12	12	Anrather Straße – 1/2 bis 262/291	B	17	17
Am Strathhof	J	1	1	Anrather Straße – 610/701 bis Ende	G	17	17
Am Vaterhaus	G	20	20	Anton-Heinen-Straße	H	20	20
Am Verschubbahnhof	F	7	7	Antoniusplatz	F	7	7
Am Viefershof	J	2	2	Appellweg	I	5	5
Am Waldsee	C	11	11	Arbeitsfrieden	F	19	19
Am Waldwinkel	J	2	2	Arndtstraße	C	11	11
Am Wallgarten	C	12	12	Arnold-Mock-Straße	B	17	17
Am Wamershof	E	19	19	Arnsweg	D	10	10
Am Wehrspick	J	2	2	Asberger Straße	D	14	13
Am Westbahnhof	F	19	19	Asternstraße	H	14	14
Am Wetscheshof	B	16	16	Auf dem Bollwerk	C	12	12
Am Wiesenhof	D	10	10	Auf dem Graben	J	2	2
Am Zollhof	C	12	12	Auf dem Hamm	I	5	5
Amerner Straße	J	1	1	Auf dem Kamp	I	5	5
Amselweg	G	17	17	Auf der Kempener Platte	E	19	19
An Bruckhausen	D	10	10	Auf der Rheinaue	C	11	11
An de Dreew	J	1	1	Auf der Scholle	G	18	18
An de Greith	J	2	2	Augustasträße	C	12	12
An de Plank – 1/2 bis 3/6	F	19	19	August-Büttner-Straße	C	11	11
An de Plank – 5/10 bis Ende	F	18	18	Axel-Holst-Weg	D	10	10
An de Welt	B	17	17				
An der Alten Burg	J	2	2	Baackesweg	G	19	19
An der Alten Kirche	A	9	9	Bacherhofstraße	H	15	15
An der Alten Kur	G	17	17	Bacherstraße	H	16	16
An der Alten Synagoge	A	9	9	Bachstelzendyk	J	1	1
An der Andreaskirche	C	15	15	Bahnhofstraße	C	12	12
An der Annakirche	A	4	4	Bahnstraße	F	9	9
An der Beek	B	16	16	Bäkerpfad	F	7	7
An der Bruchmühle	C	11	11	Bärenstraße	D	10	10
An der Charlottenburg	F	19	19	Bataverstraße	C	15	12
An der Elfrather Mühle	D	13	13	Baumwollweg	A	7	7
An der Elisabethkirche	F	6	6	Beethovenstraße	C	11	11
An der Geismühle	H	15	15	Beginenweg	J	1	1
An der Heimstätte	G	20	20	Behringstraße	C	11	11
An der Hufschmiede	B	20	20	Bellenweg – 1/2 bis 35/50	E	18	18
An der Josefkirche	A	8	8	Bellenweg – 157 bis Ende	G	17	17
An der Kesselschmiede	C	11	11	Bengerpfad	D	10	10
An der Lunie	J	1	1	Benno-Strauß-Straße	B	17	17
An der Pappel	G	17	17	Benrader Straße	E	1	2
An der Pauluskirche	A	3	3	Bergackerweg	D	13	13
An der Puppenburg	C	15	15	Bergheimer Straße	B	17	17
An der Rennbahn	I	10	10	Bergstiege	D	10	10
An der Römerschanze	C	15	15	Bergstraße	C	11	11

B und C

Berliner Straße – von Autobahn bis Rheinbrücke	C	12	12
Berliner Straße – von Glockenspitz bis Autobahn	H	14	14
Bessemerstraße	B	20	20
Bethelstraße	I	13	13
Biberweg	I	14	14
Biebricherstraße	D	10	10
Billsteinstraße	F	7	7
Birkendonk	H	15	15
Birkendyk	F	4	4
Birkenweg	C	15	15
Birkschengarten	E	3	3
Birkschenweg	E	3	3
Birmesstraße	B	16	16
Bischofstraße – 1/2 bis 82/89	H	7	7
Bischofstraße – 95/118 bis 115/120	C	7	7
Biselter Weg	C	15	15
Bismarckplatz	F	5	5
Bismarckstraße	F	5	5
Bleichpfad	A	9	9
Bloemersheimstraße – 1/2 bis 48/53	G	19	19
Bloemersheimstraße – 55/56 bis Ende	F	19	19
Blomekamp	H	7	7
Blücherstraße	F	6	6
Blumenplatz	A	8	8
Blumenstraße	A	8	8
Blumentalstr. – 1/2 bis 149/156	A	4	4
Blumentalstr. – gerade Hausnummern	A	4	4
Blumentalstr. – ungerade Hausnummern	A	4	4
Bockum-West I	I	14	14
Bockum-West II	I	14	14
Bockum-West III	I	14	14
Bockumer Platz	I	13	13
Bockumer Schützenplatz	I	13	13
Bodelschwingstraße	I	13	13
Boedikerstraße	C	12	12
Bogenstraße	A	6	6
Bökendonk	H	15	15
Boleystraße	I	11	11
Bommersweg	B	16	16
Bonenweg	J	2	1
Bongertsau	E	2	2
Bonhoefferstraße	J	2	2
Bonifatiusstraße	G	20	20
Bönnersdyk	A	4	4
Boomdyk	J	1	1
Borsigstraße	F	14	14
Bosseljonweg	G	17	17
Botzweg	E	2	2
Brachter Straße	J	1	1
Brahmsstraße	F	5	5
Brandenburger Straße	H	14	14
Braunschweiger Platz	C	11	11
Braunsweg	H	20	20
Breite Straße – 1/2 bis 45/48	A	8	8
Breite Straße – 47/50 bis Ende	A	9	9
Breiten Dyk – 1/2 bis 57/60	I	5	5
Breiten Dyk – 63/68 bis Ende	A	4	4

Breitenbachstraße	H	14	14
Bremer Straße	I	11	11
Breslauer Straße – 1/2 bis 24/31	D	11	11
Breslauer Straße – 33/34 bis Ende	D	13	13
Breuershofstraße	B	17	17
Breuningstraße	E	3	3
Brockershofstraße	E	3	3
Brockerweg	B	20	20
Bromberger Straße	C	12	12
Bromeberg	D	10	10
Bromeledonk	H	15	15
Brönkel	D	10	10
Bruchfeld	C	12	12
Bruchhecke	C	12	12
Bruchhöfe	D	13	13
Bruchstraße	C	12	12
Bruchweg	C	11	11
Bruckersche Straße – 1/2 bis 173a/180	J	2	2
Bruckersche Straße – 177/182 bis Ende	E	2	2
Bruderschaftsweg	B	16	16
Brüggerfeldweg	D	14	13
Brüggerstraße	D	14	13
Brustertkirchpfad	J	1	1
Buchenstraße	F	18	18
Buchheimer Straße	I	5	5
Bückerfeldstraße	E	2	3
Buddestraße	H	14	14
Büdericher Weg	B	16	16
Bunsenstraße	I	13	13
Burg Linn	C	12	12
Burgersstraße	G	20	20
Burgstraße	C	12	12
Buschdonk	H	15	15
Buscher-Holzweg	D	10	10
Buschhüterdyk	F	4	4
Buschstraße – 1/2 bis 54/75	I	5	5
Buschstraße – 74/79 bis Ende	I	13	13
Buschweg	B	16	16
Busenpfad	D	10	10
Bussardweg	G	17	17
Cäcilienstraße	J	2	2
Camesstraße	G	20	20
Campendonkstraße	I	13	13
Campus Fichtenhain	B	17	17
Canisiusstraße	E	3	3
Carl-Duisberg-Straße	C	11	11
Carl-Schurz-Straße	E	3	3
Carl-Sonnenschein-Straße	C	12	12
Carl-Wilhelm-Straße	A	9	9
Casinogasse	C	12	12
Castellweg	C	15	15
Cerestarstraße	C	15	15
Charlottering	C	11	11
Christian-Roosen-Platz	J	1	1
Christian-Roos-Straße	A	7	7
Clemensplatz	B	17	17
Clemensstraße	B	17	17
Corneliusplatz	A	8	8

C bis E

Corneliusstraße	A	8	8	Drususstraße	C	11	11
Cracauer Straße	A	6	6	Düffelsweg	E	2	2
Crön	H	14	14	Duisburger Straße	C	11	11
Crousstraße	F	6	6	Dujardinstraße	C	12	12
Cyriakusstraße	J	1	1	Dülkener Straße	F	19	19
Dachsstraße	I	14	14	Dünkirchener Straße	J	1	1
Dahlerdyk – 1/2 bis 80/83b	F	4	4	Dürerplatz	F	5	5
Dahlerdyk – 82/85 bis Ende	I	5	5	Dürerstraße – 1/2 bis 47/52	F	6	6
Dahlergarten	I	5	5	Dürerstraße – 55/58 bis Ende	F	5	5
Dahlhenstraße	H	14	14	Düsseldorfer Straße – 1/2 bis 120/191	C	12	12
Dakerstraße	C	15	15	Düsseldorfer Straße – 219/272 bis Ende	C	15	15
Damaschkestraße	C	11	11	Ebersteg	H	14	14
Dammstraße	C	12	12	Edmund-Bungartz-Weg	E	3	3
Dampfmlühlenweg	A	9	9	Edmundstraße	C	11	11
Danielsgasse	C	12	12	Eduard-Küstners-Straße	G	18	18
Danziger Platz	C	12	12	Eduard-Mörike-Straße	C	12	12
Degensweg	G	17	17	Egerdyk	A	4	4
De-Greif-Straße	E	3	3	Eibendonk	H	15	15
Deichstraße	C	12	12	Eichendorffstraße	F	6	6
Den Ham	J	2	2	Eichental	A	4	4
Designstraße	B	17	17	Eichhornstraße	B	16	16
Deswatinesstraße	I	13	13	Ekendonk	H	15	15
Deußstraße	I	5	5	Elbestraße	I	13	13
Deutscher Ring – gerade Hausnummern	F	18	18	Elbinger Straße	C	12	12
Deutscher Ring – ungerade Hausnummern	A	18	18	Elfrather Feldweg	D	13	13
Deutschordensweg	D	13	13	Elfrather Weg	D	13	13
Diebersweg	B	16	16	Elisabethstraße	F	9	9
Dieselstraße	E	1	3	Elmendonk	H	15	15
Dießemer Bruch	F	7	7	Elsa-Brändström-Straße	C	11	11
Dießemer Straße – 1/2 bis 31/26	F	7	7	Elsendonk	H	15	15
Dießemer Straße – 39/40 bis 48/49	F	9	9	Elsternweg	G	17	17
Dießemer Straße – 56/57 bis Ende	F	6	6	Elter Schützenweg	C	12	12
Dilbornstraße	F	19	19	Eltweg – Hausnummer 2 und 7	C	15	15
Dionysiusplatz	A	9	9	Eltweg – Hausnummer 6	C	12	12
Dionysiusstraße – 1/2 bis 7/10	A	9	9	Emil-Feinendegen-Straße	H	12	12
Dionysiusstraße – 11/14 bis Ende	A	8	8	Emil-Fischer-Straße	C	11	11
Distelweg	J	1	1	Emil-Schäfer-Straße	I	13	13
Doeckelstraße	J	2	2	En de Siep	D	10	10
Doerperhofstraße	I	5	5	En et Bennert	F	18	18
Dohlenweg	J	1	1	Engerstraße	I	5	5
Dohmenstraße – 2 bis 10	B	17	17	Engländerstraße	G	19	19
Dohmenstraße – 14/17 bis Ende	B	16	16	Ennsstraße	H	15	15
Dohrhofweg	B	16	16	Ertweg	B	16	16
Dolbaumstraße	B	20	20	Erich-Klausener-Straße	D	13	13
Donaustraße	H	20	20	Erikapfad	E	18	18
Doppelfeldstraße	E	3	3	Erkelenzer Straße – 1/7a bis 8	G	17	17
Dorfstraße	C	12	12	Erkelenzer Straße – 9/10 bis Ende	B	17	17
Dr.-Franz-Kloidt-Weg	D	10	10	Erlenbruch	D	13	13
Dr.-Hirschfelder-Platz	A	8	8	Erlenweinstraße	C	11	11
Dr.-Walter-Kleinschmidt-Straße	C	11	11	Ernst-Schroeder-Straße	C	11	11
Dreffdonk	H	15	15	Ernst-Velten-Straße	C	15	15
Dreikönigenstraße – 1/2 bis 57/58	F	9	9	Eschenweg	E	18	18
Dreikönigenstraße – 61/64 bis 113/114	A	9	9	Espenweg	E	18	18
Dreikönigenstraße – 118/119 bis Ende	A	8	8	Essener Straße	H	14	14
Drieschweg	F	19	19	Europaring	I	10	10
Driebendorfer Straße	A	4	4	Europark Fichtenhain A	B	17	17
Drosselweg	G	17	17	Europark Fichtenhain B	B	17	17
Drüggstraße	E	2	2	Eutiner Straße	I	11	11

E bis G

Evertsstraße	A	9	9	Friedrich-Ebert-Str. – 87/90 bis 239/240	I	5	5
Evangelischer-Kirch-Platz	A	9	9	Friedrich-Ebert-Str. – 244/249 bis Ende	I	14	14
Evangelische-Kirch-Straße	A	9	9	Friedrich-Fröbel-Straße	G	18	18
Fabrikstraße	A	9	9	Friedrich-Menges-Gasse	H	15	15
Fabritiusstraße	C	12	12	Friedrichsplatz	A	9	9
Färberstraße	A	9	9	Friedrichstraße	A	9	9
Fasanengarten I	I	11	11	Friemersheimer Straße	C	11	11
Fasanengarten II	I	11	11	Friesenstraße	C	11	11
Fasanenstraße	I	11	11	Fritz-Heckens-Weg	D	10	10
Fegeteschstraße	C	15	15	Fritz-Huhnen-Straße	A	6	6
Felbelstraße	A	9	9	Fuchspfad	I	14	14
Feldblumenstraße	J	1	1	Fungendonk	H	15	15
Feldstraße	A	7	7	Fürstenbergstraße	E	3	3
Felix-Kracht-Straße	D	13	13	Fütingsweg – 1/2 bis 21b/34	F	7	7
Ferlingsweg	F	18	18	Fütingsweg – 36/39 bis Ende	A	7	7
Fette Henn	J	1	1	Gabelsbergerstraße	F	19	19
Fichtenhainer Allee	B	17	17	Gageldonk	H	15	15
Fichtenstraße	E	18	18	Gahlingspfad	F	4	4
Finkenweg	J	1	1	Garnstraße – 1/2 bis 34/41	A	18	18
Fischeln I	G	16	16	Garnstraße – 49/56 bis Ende	A	8	8
Fischeln II	H	16	16	Gartenstraße – 1/2 bis 47/50	A	9	9
Fischeln III	H	16	16	Gartenstraße – 51/52 bis Ende	A	8	8
Fischeln V	B	16	16	Gastendonkstraße	F	19	19
Fischeln VI	B	16	16	Gatherhofstraße – 1/2 bis 205/206	F	19	19
Fischeln VII	H	16	16	Gatherhofstraße – 210 bis 284	F	18	18
Fischersstraße	J	2	2	Gatezstraße	D	10	10
Flaaskamp	H	7	7	Geldernsche Straße – 1/2 bis 107/110	A	4	4
Flensburger Zeile	I	11	11	Geldernsche Straße – 114/127 bis Ende	E	3	3
Fliederstraße	H	14	14	Geldolfstraße	J	1	1
Floetheide	G	18	18	Gelleper Straße	C	15	15
Florastraße	F	6	6	George-C.-Marshall-Straße	C	12	12
Floßstraße	C	12	12	Gerberstraße	A	8	8
Flünnertzdyk – 1/2 bis 49a/50	A	3	3	Germaniastraße	F	6	6
Flünnertzdyk – 161/190 bis 217/238	D	2	2	Gertrud-Icks-Weg	G	17	17
Flünnertzdyk – 229/252 bis Ende	D	10	10	Gertrudisstraße	I	13	13
Formerweg	F	19	19	Geschwister-Scholl-Weg	H	15	15
Forstwaldstraße – 1/2 bis 53/60	F	19	19	Giesenweg	H	14	14
Forstwaldstraße – 54/62 bis 111/196	F	18	18	Gießerpfad	F	19	19
Forstwaldstraße – 198/225 bis 459/528	G	18	18	Gilldonk	H	15	15
Forstwaldstraße – 530 /531 bis Ende	G	17	17	Ginsterpfad	E	18	18
Frankenring – ungerade von 1/- bis 65/-	A	19	19	Girmesdyk – 1/2 bis 3a/6	A	3	3
Frankenring – gerade von 2/- bis 70/-	F	19	19	Girmesdyk – 5/10 bis Ende	A	4	4
Frankenring – ungerade von -/73 bis Ende	A	8	8	Girmesgarten	E	4	4
Frankenring – gerade von -/74 bis Ende	F	8	8	Girmesgath	E	3	3
Franz-Hartz-Straße	J	1	1	Gladbacher Str. – 1/2 bis 39/41	A	8	8
Franz-Heckmanns-Straße	B	17	17	Gladbacher Str. – 58/67 bis 345/346	A	7	7
Franz-Hitze-Straße	H	20	20	Gladbacher Str. – 380/405 bis 408/421	G	18	18
Franz-Kleinheyer-Straße	J	1	1	Gladbacher Str. – 410/461 bis 607/644	G	18	18
Franz-Nolte-Platz	D	10	10	Gladbacher Str. – 805/806 bis Ende	G	17	17
Franz-Stollwerck-Straße	C	12	12	Glindholzstraße	H	14	14
Freiheitsstraße	G	18	18	Glockenspitze – 1/2 bis 133/148	F	14	14
Freiligrathstraße	F	6	6	Glockenspitze – 160/201 bis Ende	H	14	14
Freizeitanger	F	19	19	Gneisenaustraße	F	6	6
Freyesstraße	D	10	10	Godert-Haes-Straße	J	2	2
Fridtjof-Nansen-Straße	D	11	11	Goethestraße	A	6	6
Friedensstraße	C	11	11	Golddistelweg	B	16	16
Friedlandstraße	C	11	11	Goldsteinweg	I	13	13
Friedrich-Ebert-Straße – 1/2 bis 76/81	F	5	5	Gollerweiher	J	1	1

G und H

Görlitzer Straße	C	11	11
Gotherpfad	J	2	2
Gottfried-Kruß-Straße	J	2	2
Grafschaftsplatz	I	5	5
Grafschaftsweg	I	5	5
Graudenzer Platz	C	12	12
Greiffenhorst	C	12	12
Grenzstraße	F	6	6
Grete-Schmitz-Straße	C	11	11
Grevenbroicher Straße	B	17	17
Griesbacher Straße	F	7	7
Gripswaldstraße	G	19	19
Grönkesdyk	F	4	4
Grönlandweg	E	19	19
Gropperstraße	B	16	16
Großer Ossumer Weg	C	15	15
Grotten Donk	H	20	20
Grotenburgstraße – 1/2 bis 106/109	F	6	6
Grotenburgstraße – 114/121 bis Ende	I	5	5
Grüner Dyk – 1/2 bis 100/109	F	4	4
Grüner Dyk – 112/125 bis Ende	I	5	5
Grüterhofweg	E	1	2
Grundend	B	16	16
Gubener Straße	D	13	13
Gustav-Fünders-Weg	G	17	17
Gustav-Wilhelm-Straße	F	6	6
Gutenberplatz	E	3	3
Gutenbergstraße – 1/2 bis 124/131	E	3	3
Gutenbergstraße – 150/193 bis Ende	F	19	19
Haberlandstraße	C	11	11
Hafelsstraße – 1/2 bis 12/15	B	17	17
Hafelsstraße – 16/19 bis 117/118	B	20	20
Hafelsstraße – 131/136 bis 185/196	H	20	20
Hafelsstraße – 195/200 bis Ende	H	15	15
Hafenstraße – 1 bis 79	C	12	12
Hafenstraße – von 80/81 bis Ende	C	15	12
Hagerweg	F	19	19
Hammerschmidtplatz	F	19	19
Hammerschmidtstraße	F	19	19
Hammersteinstraße	H	20	20
Hammerstraße	C	12	12
Hämmerweg	B	16	16
Hannchensdyk	I	4	4
Hanninxweg	B	17	17
Hansastraße – 1/2 bis 88/89	F	9	9
Hansastraße – 99/100 bis Ende	A	8	8
Hans-Böckler-Platz	H	14	14
Hans-Böckler-Straße	H	14	14
Hans-Bos-Straße	H	14	14
Hans-Günther-Sohl-Straße	B	17	17
Hans-Stienen-Weg	E	19	19
Hardenbergstraße	F	6	6
Haselbuschweg	E	18	18
Haseldonk	H	15	15
Hasenbend	H	14	14
Hasenheide	D	10	10
Hauptstraße – 1/2 bis 82/83	H	7	7
Hauptstraße – 95/97 bis Ende	H	15	15

Hausbend	C	12	12
Hausweberstraße	B	16	16
Haverkamp	H	7	7
Haydnstraße	I	5	5
Heckenpfad	F	18	18
Heckenrosenweg	G	17	17
Heckschenstraße	H	15	15
Hees	B	16	16
Hegmannsloch	J	1	1
Heidbergsweg	C	15	15
Heideckstraße	F	18	18
Heidedyk	D	10	10
Heidekrautweg	B	16	16
Heideweg	D	17	17
Heiligenweg	H	16	16
Heimatplan	F	19	19
Heimendahlstraße	E	3	3
Heimweg	I	5	5
Heinrich-Band-Weg	F	19	19
Heinrich-Doergens-Straße	D	10	10
Heinrich-Heine-Straße	C	12	12
Heinrich-Kauert-Weg	I	5	5
Heinrich-Klausmann-Str. – 1/2 bis 35/38	H	15	15
Heinrich-Klausmann-Str. – 41/42 bis Ende	C	15	15
Heinrich-Leven-Straße	C	15	15
Heinrich-Malina-Straße	C	7	7
Heinrichsplatz	C	11	11
Heinrich-Theißen-Straße	C	11	11
Heisterdonk	H	15	15
Helgoländer Steig	I	11	11
Helmuth-Macke-Straße	I	13	13
Henricusstraße	B	16	16
Henrichstraße	C	15	12
Herbertzstraße	F	7	7
Herderstraße	A	6	6
Hermann-Kresse-Weg	D	10	10
Hermann-Oediger-Weg	G	20	20
Hermann-Rademacher-Straße	C	12	12
Hermann-Schumacher-Straße	G	17	17
Hermannstraße	F	19	19
Herrenweg – 1/2 bis 11/12	J	2	2
Herrenweg – 16/21 bis Ende	J	1	1
Hessenstraße	C	12	12
Heulesheimer Straße	C	15	15
Heydweillerweg	I	5	5
Heyenbaumstraße	D	10	10
Heyenfeldweg	D	10	10
Heyes-Kirchweg	B	16	16
Hinsbecker Straße	F	19	19
Hinter der Papenburg	J	1	1
Hinter Flur	F	7	7
Hinter Neuburgshof	B	16	16
Hinter Schönhausen	I	14	14
Hinter Sollbrüggen	I	14	14
Hinterorbroich	J	1	1
Hirschfelderstraße	I	5	5
Hirschgasse	A	9	9
Hochbendweg	E	18	18
Hochfelder Straße	H	7	7

H bis K

Hochstadenstraße	C	11	11	Im Siedlergarten	G	20	20
Hochstraße – 1/2 bis 47/48a	A	8	8	Im Stillen Winkel	G	17	17
Hochstraße – 49/50 bis Ende	A	9	9	Im Tauffeld	G	18	18
Höchterdyk	A	3	3	Im Talacker	C	11	11
Hoeninghausstraße	H	12	12	Im Wiesengrund	E	2	2
Hoestenhofweg	B	16	16	Im Witschen	H	20	20
Höferweg	E	2	2	Immengarten I	I	5	5
Höffgeshofweg	B	17	17	Immengarten II	I	4	4
Hofstraße	A	4	4	Immenhofweg	I	5	5
Hohe Linden	I	5	5	In der Elt	C	12	12
Hohen Dyk	D	4	4	Industriestraße	E	3	3
Hohenbudberger Straße	C	12	12	Innsbrucker Straße	G	20	20
Hohenzollernstraße – 1/2 bis 57/66	F	5	5	Inrath	E	3	3
Hohenzollernstraße – 68/69 bis Ende	I	5	5	Inrath-Mitte	A	3	3
Hohlweg	J	2	2	Inrather Straße – 1/2 bis 185/190	A	4	4
Höhweg	C	15	15	Inrather Straße – 197/204 bis 548/559	A	3	3
Hökendyk	D	4	4	Inrather Straße – 552/561 bis Ende	E	3	3
Hollerdonk	H	15	15	Insterberger Platz	D	13	13
Hölschen Dyk	J	2	2	Irmgardisweg	C	11	11
Holsteinstraße	E	3	3	Isarstraße	H	20	20
Holunderpfad	E	18	18	Ispelsstraße	F	18	18
Holzapfelweg	D	10	10	Issumer Straße	C	12	12
Holzweg	E	2	2	Jägerstraße	A	8	8
Homberger Straße	F	19	19	Jakob-Hüskes-Straße	J	2	2
Honschaft-Rath-Platz	D	13	12	Jakob-Husmans-Straße	J	2	2
Höppnerstraße	H	12	12	Jakob-Lintzen-Straße	G	20	20
Horkesgath	E	3	3	Jakobstraße	J	2	2
Horstdyk	A	3	3	Jeerschtekamp	H	7	7
Hubert-Houben-Weg	I	5	5	Jentgesallee	I	5	5
Hubertusstraße – 1/2 bis 205/206	A	8	8	Jerusalemstraße	J	2	2
Hubertusstraße – 209/226 bis Ende	A	4	4	Joachimstraße	A	4	4
Hückelsmaystraße – 1/2 bis 77/77a	G	17	17	Joannes-Augstein-Straße	C	15	15
Hückelsmaystraße – 122 und 133	E	18	18	Joeppenstraße – 1/2 bis 22/23	J	2	2
Hückelsmaystraße – 253/280 bis Ende	E	18	18	Joeppenstraße – 26/27 bis Ende	E	2	2
Hülser Markt	J	2	2	Johanes-Bausch-Straße	F	18	18
Hülser Straße – 1/2 bis 45/46	A	4	4	Johannes-Blum-Straße	G	20	20
Hülser Straße – 47/52 bis 525/534a	A	3	3	Johannes-Heynen-Straße	I	5	5
Hülser Straße – 540/543 bis Ende	E	2	2	Johannesplatz	A	7	7
Hulterkamp	B	17	17	Johannesstraße	A	7	7
Humboldtstraße	F	4	4	Johansenaue	H	14	14
Hunzingerstraße	F	6	6	Jörißenweg	G	20	20
Husarenallee	I	5	5	Joseph-Beuys-Platz	A	9	9
Hüskesdyk	H	20	20	Josef-Brocker-Dyk	I	4	4
Husumer Weg	I	11	11	Josef-Deutsch-Weg	D	10	10
Hüttenallee	I	5	5	Josef-Heinrichs-Straße	J	2	2
Hüttensteig	F	19	19	Josef-Lenders-Dyk	I	4	4
Ibelskathweg	F	19	19	Josef-Schümmer-Weg	G	17	17
Idastraße	C	12	12	Josefstraße	J	2	2
Illerstraße	H	20	20	Joseph-Görres-Straße	C	12	12
Illtsweg	I	14	14	Jostenstraße	E	2	2
Ilvericher Straße	C	15	15	Jülicher Straße	B	17	17
Im Benrader Feld	G	18	18	Jungfernweg	A	9	9
Im Hasental	E	19	19	Junkersdyk	D	2	2
Im Heggelsfeld	D	10	10	Kaarster Weg	B	16	16
Im Heimgarten	H	14	14	Kaiser-Wilhelm-Park	E	3	3
Im Heßle	J	2	2	Kaiserplatz	F	6	6
Im Konvent	J	1	1	Kaiserstraße – 1/2 bis 180/189	F	6	6
Im Paradies	J	2	2				

K und L

Kaiserstraße – 198/249a bis Ende	I	5	5	Königsberger Straße	C	12	12
Kaiserswerther Straße	C	15	15	Königstraße – 1/2 bis 40/41	A	8	8
Kaldenhausener Straße	D	14	13	Königstraße – 45/46 bis Ende	A	9	9
Kaldenkirchener Straße	F	19	19	Konnertsweg	F	19	19
Kallenstraße	F	14	14	Konrad-Adenauer-Platz	E	3	3
Kampstraße	C	11	11	Konradstraße	C	11	11
Kanesdyk	A	3	3	Konventstraße	J	1	1
Kapellenstraße	G	20	20	Korekamp	H	7	7
Karl-Hengsten-Weg	J	1	1	Kornaue	D	10	10
Karl-Hügel-Straße	F	6	6	Kornblumenweg	J	1	1
Karlsplatz – nicht 3, 7, 9, 11, 13, 15 und 17	A	8	8	Körnerstraße	C	11	11
Karlsplatz – nur 3, 7, 9, 11, 13, 15 und 17	A	9	9	Kornstraße	A	8	8
Kastanienstraße	C	11	11	Krahenstraße	A	7	7
Katharina-von-Hüls-Straße	J	2	2	Krämergasse	C	12	12
Kathreinerstraße	C	11	11	Krefelder Straße – 1/2 bis 13/16	J	1	1
Katterbachstraße	B	16	16	Krefelder Straße – 15/20 bis 155/160	J	2	2
Kauffmansstraße	J	1	1	Krefelder Straße – 163/164 bis Ende	E	2	2
Kemmerhofstraße	D	13	13	Kretnbäskesweg	J	1	1
Kempener Allee	E	3	3	Kreuzbergstraße	I	13	13
Kempener Straße	J	2	2	Kreuzlückenstraße	J	2	2
Kesenhofweg	D	13	13	Kreuzstraße – 1/2 bis 11/12	J	2	2
Kesselplatz	H	14	14	Kreuzstraße – 15/18 bis Ende	J	1	2
Ketelsstraße	B	16	16	Kreuzweg	C	12	12
Keussenstraße	E	3	3	Krickenbeckstraße	F	19	19
Keutmannstraße	H	14	14	Krienshütte	D	13	13
Kiebitzdyk	J	1	1	Kronenstraße	C	12	12
Kiefernweg	D	13	13	Krüllsdyk – 1/2 bis 19/26	A	4	4
Kieler Straße	I	11	11	Krüllsdyk – 2a und 2b	A	3	3
Kierster Straße	C	15	15	Krüllsdyk – 21/28 bis 92/111	A	4	4
Kimplerstraße – 1/2 bis 38/41	B	20	20	Krüllsdyk – 106/113 bis Ende	I	4	4
Kimplerstraße – 79/84 bis 122/139	G	17	17	Krüllsdyk-Siedlung	A	4	4
Kimplerstraße – 140/141 bis Ende	B	17	17	Krüllsgarten	I	4	4
Kirchgasse	C	12	12	Krumme Straße	C	15	15
Kirchplatz	C	12	12	Kruse Bömke	D	10	10
Kirchstraße	C	12	12	Krüsemannstraße	E	3	3
Kirschenbüschgen I	C	12	12	Krüserstraße	J	2	2
Kirschenbüschgen II	C	12	12	Krützboomweg	B	17	17
Kirschenweg	G	17	17	Krützpoort	F	19	19
Kirschkamper Weg	D	10	10	Kuckucksweg	G	17	17
Kirschkaulenweg	E	15	15	Kuhdyk	D	10	10
Klausur	J	1	1	Kuhleshütte – 1/2 bis 84/85	F	14	14
Kleestraße	J	1	1	Kuhleshütte – 97/99 bis Ende	H	14	14
Kleiner Ossumer Weg	C	15	15	Kullpfad	D	10	10
Kleinewefersstraße	E	3	3	Küperstraße	F	19	19
Kleiststraße	C	11	11	Küppersweg	D	14	13
Klever Straße	J	1	1	Kurfürstenstraße	C	12	12
Kliedbruchstraße – 1/2 bis 14/17	I	5	5	Kurkölnener Straße	C	12	12
Kliedbruchstraße – 21/22 bis Ende	D	4	4	Kütterheide	B	16	16
Klosterstraße	A	9	9	Kütterweg – 1/2 bis 169/171	B	16	16
Kneinstraße	G	20	20	Kütterweg – 207 bis 218	B	17	17
Knopsweg	C	15	15	Kützhofweg	E	2	2
Kochstraße	A	7	7				
Kohlplatzweg	C	12	12	Landwehr	G	18	18
Kölner Straße – 1/2 bis 234/235	A	7	7	Lange Straße – 1/2 bis 45/46	C	11	11
Kölner Straße – 252/257 bis 457/456	G	20	20	Lange Straße – 59/60 bis Ende	C	12	12
Kölner Straße – 459/456 bis 516/517	B	17	17	Langen Donk	H	15	15
Kölner Straße – 518/523 bis Ende	B	16	16	Langen Dyk – Flünnertzdyk bis Hökendyk	A	3	3
Kolpingstraße	C	12	12	Langen Dyk – Lookdyk bis Plankerdyk	J	2	2
Kommunikationsstraße	B	17	17	Langen Dyk – Plankerdyk bis Flünnertzdyk	E	2	2

L und M

Lanker Straße	C	15	15
Latumer Bruchweg	H	15	15
Latumer Straße	C	15	15
Lauersfortstraße	F	19	19
Laurenz-Lingen-Weg	J	2	2
Lechstraße	H	20	20
Lefarthstraße	G	20	20
Lefkesweg	E	2	2
Legionstraße	C	15	15
Lehmheide	F	18	18
Leicesterstraße	E	3	3
Leidener Straße	J	1	1
Lenssenstraße	A	9	9
Lerchenfeldstraße	A	7	7
Lerchenstraße	J	1	1
Lessingstraße	A	6	6
Letterhausweg	H	20	20
Leutefeldstraße	I	5	5
Leuther Straße	J	1	1
Levenstraße	G	19	19
Lewerenzstraße – 1/2 bis 45/46	A	8	8
Lewerenzstraße – 51/62 bis Ende	A	18	18
Lewesweg	G	20	20
Leydelstraße	D	10	10
Leyentalstraße	A	6	6
Leykesdyk	A	4	4
Leyserstraße	A	7	7
Lichtenbergstraße	J	2	2
Liebfrauenstraße	A	4	4
Liedbergplatz	G	19	19
Liesentorweg	D	10	10
Lilienthalweg	D	10	10
Limbourgplatz	G	20	20
Limbourgstraße	G	20	20
Lindenstraße – 1/2 bis 124/125	A	8	8
Lindenstraße – 133/136 bis Ende	A	19	19
Linn-Nordost I	C	12	12
Linner Platz	C	12	12
Linner Straße	C	12	12
Linzer Straße	G	20	20
Lise-Meitner-Weg	I	11	11
Lobbericher Straße	J	1	1
Lohbruchweg	C	15	15
Löhkenweg	D	11	11
Lohstraße	A	9	9
Lönsfpfad	D	2	2
Lookdyk	J	1	1
Lortzingstraße	C	11	11
Löschenhofweg	C	11	11
Lousbilldyk	J	2	2
Lübecker Weg	I	11	11
Lüdersstraße	A	18	18
Luisenplatz	F	9	9
Luisenstraße – 1/2 bis 120/121	F	9	9
Luisenstraße – 136/137 bis Ende	A	9	9
Lüiter Weg	D	10	10
Lüneburger Weg	I	11	11
Lüschdonk	H	15	15
Lüstraetenweg	D	10	10

Lutherische-Kirch-Straße	A	9	9
Lutherplatz	A	7	7
Lutherstraße	A	7	7
Lützwowstraße	C	11	11
Maasweg	B	16	16
Maatjatz	A	4	4
Magdeburger Straße	I	13	13
Mannshofweg	J	1	1
Margaretenplatz	C	12	12
Margaretenstraße	C	12	12
Margret-Boixen-Weg	E	2	2
Mariannenstraße	F	9	9
Maria-Sohmann-Straße	D	10	10
Marienburger Straße	D	13	13
Marienplatz	B	17	17
Marienstraße – 1/2 bis 20/23	G	17	17
Marienstraße – 26/27 bis Ende	B	17	17
Märkische Straße	C	12	12
Märklinstraße	A	7	7
Marktstraße – 1/2 bis 64/67	A	9	9
Marktstraße – 66/69 bis 198/201	A	8	8
Marktstraße – 222/223 bis 274/277	F	19	19
Marktstraße – 284/291 bis Ende	F	19	19
Martinstraße	F	18	18
Mauerstraße	C	12	12
Maurenbrecherstraße	E	3	3
Mauritzstraße	C	11	11
Max-Petermann-Platz	A	8	9
Max-Planck-Straße	C	11	11
Maybachstraße	H	14	14
Mecklenburger Straße	C	11	11
Medienstraße	B	17	17
Meerbuscher Weg	B	16	16
Meesweg	E	2	2
Meisenweg	G	17	17
Melanchthonstraße	A	7	7
Melmsträßchen	J	2	2
Memeler Platz	C	12	12
Mengelbergstraße	E	3	3
Mengshofstraße	A	7	7
Mennoniten-Kirch-Straße	A	9	9
Mergelskull	D	10	10
Mevissenstraße	E	3	3
Meyeshofstraße	F	19	19
Meyserweg	E	1	2
Michael-Kievelitz-Straße	H	15	15
Michaelstraße	F	19	19
Michelsdyk	A	4	4
Minkweg	D	4	4
Mispelweg	J	1	2
Mittelorbloch	J	1	1
Mittelstraße	A	8	8
Moerser Landstraße – 1/2 bis 409/414	D	10	10
Moerser Landstraße – 413/418 bis Ende	D	13	13
Moerser Platz	F	5	5
Moerser Straße – 1/2 bis 40/61	A	9	9
Moerser Straße – 56/73 bis 101/106	F	6	6
Moerser Straße – 133/136 bis 175/178	F	5	5

M bis P

Moerser Straße – 218/225 bis 463/498	I	5	5
Moerser Straße – 500/517 bis Ende	D	10	10
Mohnstraße	H	14	14
Mohrendyk	D	2	2
Molanusstraße	B	16	16
Molenaarstraße	J	2	2
Moltkeplatz	F	6	6
Moltkestraße	A	6	6
Mommenpesch	J	2	2
Montessoridyk	D	4	4
Moritzplatz	E	3	3
Moritzstraße	E	3	3
Moylandstraße	G	19	19
Mozartstraße	I	5	5
Mühlenfeld	G	20	20
Mühlenstraße	A	8	8
Mühlenweg	J	2	2
Mülhausener Straße	J	1	1
Müller-Brüderlin-Straße	E	3	3
Mündelheimer Straße	C	12	12
Münkerstraße	A	4	4
Nachtigallenweg	G	17	17
Napoleonsweg	B	17	17
Nassauerring – 1/2 bis 20/29	A	4	4
Nassauerring – 256/265 bis Ende	I	5	5
Nauenweg – 1/2 bis 101/112	G	19	19
Nauenweg – 133/134 bis Ende	F	19	19
Neersener Weg	B	16	16
Neißestraße	C	11	11
Nelkenstraße	H	14	14
Nernststraße	F	7	7
Nettchen-Molls-Straße	J	1	1
Neuburgshof	B	16	16
Neudornbuschweg	D	13	13
Neue Flur	H	7	7
Neue Linner Straße – 1/2 bis 31/32	F	6	6
Neue Linner Straße – 33/34 bis Ende	F	9	9
Neue Ritterstraße	F	7	7
Neuer Hissweg	J	1	1
Neuer Weg	E	3	3
Neuhofsweg	D	13	13
Neukirchener Straße	D	13	13
Neulandstraße	G	20	20
Neumarkt	A	9	9
Neusser Straße	A	8	8
Neustadt	C	15	15
Neustraße	F	14	14
Niederbruchstraße	H	20	20
Niederstraße	C	12	12
Niedieckstraße	E	3	3
Nieper Straße – 1/2 bis 56/59	D	10	10
Nieper Straße – 60/61 bis Ende	D	2	2
Nierster Straße	C	15	15
Niersweg	B	16	16
Nießenstraße	I	13	13
Nikolaus-Groß-Straße	C	11	11
Nikolausweg	C	12	12
Nirostastraße	B	17	17

Nord I	A	4	4
Nord II	A	4	4
Nord IV	A	4	4
Nördliche Lohstraße	A	4	4
Nordstraße	A	4	4
Nordwall – 1/2 bis 77/80	A	9	9
Nordwall – 80a/81 bis Ende	A	8	8
Notburgaweg	D	13	13
Oberbenrader Str. – 1/2 bis 30/105	G	18	18
Oberbenrader Str. – 32/107 bis 191/212	E	18	18
Oberbenrader Str. – 259/390 bis Ende	E	18	19
Oberbenrader Weg	E	19	19
Oberbruchstraße – 1/2 bis 142/143	H	20	20
Oberbruchstraße – 148/149 bis Ende	H	16	16
Oberbuschweg	H	16	16
Oberdießemer Straße	F	7	7
Obere Mühlengasse	C	12	12
Obergath	G	7	7
Obergplatz	E	3	3
Oberschlesienstraße – 1/2 bis 7/8	G	17	17
Oberschlesienstraße – 9/10 bis Ende	G	20	20
Oberstraße	C	12	12
Odenthalstraße – 1 bis 5	B	17	17
Odenthalstraße – 7/10 bis Ende	B	16	16
Oderstraße	D	11	11
Odilia-von-Goch-Straße	J	2	2
Oedigerplatz	J	2	2
Oedter Straße	J	1	1
Oehlerstraße	F	19	19
Oelhausenweg	D	4	4
Oelschlägerstraße	A	8	8
Ohlendorffstraße	C	15	15
Oldenburger Weg	I	11	11
Ondereyckstraße	A	7	7
Op de Pley	F	18	18
Oppum-Erholung I	F	7	7
Oppum II	H	14	14
Oppumer Straße – 1/2 bis 128/145	F	6	6
Oppumer Straße – 175	F	14	14
Oraniering	A	4	4
Orbroicher Mühlenweg	J	1	1
Ortmannsheide – 60/61 bis 86/137	E	3	3
Ortmannsheide – 180/185 bis Ende	E	1	2
Ossumer Straße	C	12	12
Ost I	F	6	6
Osterather Weg	B	16	16
Ostpreußenstraße	C	12	12
Oststraße	A	4	4
Ostwall – 1/2 bis 94/95	F	8	8
Ostwall – 96/97 bis 165/168	F	9	9
Ostwall – 169/170 bis Ende	A	9	9
Otto-Brües-Straße	I	5	5
Ottostraße – außer 39 und 46	E	3	3
Ottostraße – nur 39 und 46	E	3	3
Palmstraße	I	5	5
Papendyk	D	10	10
Pappelstraße	D	13	13

P bis S

Parkstraße	C	11	11
Pastoriusstraße	C	12	12
Patersgasse	C	12	12
Paul-Hübner-Straße	C	12	12
Paul-Schütz-Straße	F	6	6
Pempelfurtstraße	A	7	7
Pestalozzistraße	A	3	3
Peter-Esser-Dyk	I	4	4
Peter-Lauten-Straße	E	3	3
Peter-Lentzen-Weg	B	16	16
Petersgasse	C	12	12
Petersstraße – 1/2 bis 78/79	A	8	8
Petersstraße – 83/90 bis Ende	A	9	9
Pfarrgasse	C	12	12
Philadelphiastr. – 1/2 bis 161/162	F	9	9
Philadelphiastr. – 163/164 bis 170/171a	A	9	9
Philadelphiastr. – 188/189 bis Ende	A	6	6
Philipp-Reis-Straße	B	20	20
Plankerdyk – 1/2 bis 70/141	E	2	2
Plankerdyk – 236/247 bis Ende	D	2	2
Platanenstraße	D	13	13
Platz der Wiedervereinigung	F	7	7
Pliniusweg	C	15	15
Plöner Weg	I	11	11
Plückertzstraße	G	17	17
Posener Straße	C	12	12
Poststraße	A	9	9
Potsdamer Straße	H	14	14
Pottbäckerstraße	J	1	1
Preußenring – 1/2 bis 48/49	A	8	8
Preußenring – 82/83 bis Ende	A	4	4
Preußischer Hut	D	10	10
Prinzenbergstraße	E	3	3
Prinz-Ferdinand-Str. – 1/2 bis 48/53	A	19	19
Prinz-Ferdinand-Str. – 62/63 bis Ende	A	8	8
Promenadenweg	F	7	7
Prozessionsweg	I	13	13
Quartelkämpchen	C	12	12
Quartelstraße	A	9	9
Querstraße	C	12	12
Raderfeld	B	16	16
Radeweg	J	1	1
Raiffeisenstraße	E	3	3
Rain	F	7	7
Randstraße	G	18	18
Rapsstraße	J	1	1
Rathenauststraße	C	12	12
Rather Straße – 1 bis 167 und 2 bis 126	D	10	
Rather Straße – 209/210 bis Ende	D	11	
Rather Straße – 1 bis 109	D		10
Rather Straße – 115 bis Ende	D		13
Reepenweg	J	1	1
Rehgraben	H	14	14
Reichsstraße	G	18	18
Reinarzstraße	A	7	7
Reinersweg	A	7	7
Reitweg	D	14	13

Rektoratsstraße	J	2	2
Rembertstraße	H	12	12
Remscheider Straße	G	20	20
Rendsburger Straße	I	11	11
Rennstieg	J	2	2
Rheinbabenstraße	C	12	12
Rheinfeld	C	12	12
Rheinhausener Straße	C	12	12
Rheinstraße – 1/2 bis 73/76	F	9	9
Rheinstraße – 82/85 bis Ende	A	9	9
Rheinuferstraße	C	12	12
Rhodusstraße	A	7	7
Richard-Hemmers-Weg	G	18	18
Richard-Strauss-Straße	I	5	5
Richard-Wagner-Straße	I	5	5
Rickfeldsweg	D	10	10
Riekerhofstraße	E	18	18
Ringofenweg	C	15	15
Ringstraße	E	2	2
Rislerdyk	A	4	4
Ritterstraße – 1/2 bis 229/232	F	7	7
Ritterstraße – 237/242 bis Ende	A	7	7
Ritzhütte	F	7	7
Robert-Reichling-Straße	G	17	17
Robert-Wirichs-Straße	G	20	20
Roggekamp	H	7	14
Roggendorfgasse	C	12	12
Rohrammerdyk – 1/2 bis 41/52	J	1	1
Rohrammerdyk – 123/136 bis Ende	J	2	2
Römerstraße	C	15	15
Roonstraße – 1/2 bis 61/64	F	6	6
Roonstraße – 74/77 bis Ende	F	5	5
Rosenfeld	F	18	18
Rosengarten	E	3	3
Rosenhain	G	17	17
Rosenstraße	B	17	17
Rosine-Frank-Weg	A	9	9
Roßstraße – 83/86 bis 114/117	F	18	18
Roßstraße – 116/119 bis 124/127	A	18	18
Roßstraße – 126/129 bis Ende	A	8	8
Rotdornweg	E	18	18
Rote-Kreuz-Straße	F	6	6
Rotkehlchenweg	G	17	17
Rott – 1/2 bis 115/128d	F	6	6
Rott – 125/130 bis Ende	I	5	5
Rumelner Straße	D	13	13
Rundweg	C	12	12
Saalestraße	I	13	13
Saarlandstraße	J	2	2
Saarstraße	C	12	12
Saassenstraße	B	17	17
Sachsenweg	G	20	20
Salzburger Straße	G	20	20
Sandberg	H	14	14
Sanddornweg	G	17	17
Sandstraße	D	14	13
Sattlerdyk	A	4	4
Saumstraße	A	7	7

S und T

Schafgarbenweg	B	16	16
Scharfstraße	F	18	18
Scheiblerstraße	I	5	5
Scheiffgensweg	C	12	12
Schenkendorfsstraße	C	11	11
Schererstraße	J	2	2
Scheutenstraße	A	9	9
Schiefbahner Weg	B	16	16
Schillerplatz	A	6	6
Schillerstraße	A	6	6
Schinkenplatz	F	9	9
Schlagbaumweg	F	7	7
Schlehdornweg	E	18	18
Schleswiger Straße	C	12	12
Schlosserstraße	H	14	14
Schmelzergang	F	19	19
Schmiedestraße	H	14	14
Schneiderstraße	A	9	9
Schöddungstraße	D	13	13
Schöneberger Straße	H	20	20
Schönwasserstraße – 1/2 bis 10/11	H	14	14
Schönwasserstraße – 12/17 bis 176/179	F	6	6
Schönwasserstraße – 183/184 bis Ende	I	5	6
Schreiberstraße	I	5	5
Schreinerstraße	H	14	14
Schroersdyk	A	3	3
Schroersstraße	E	3	3
Schubertstraße	F	5	5
Schulstraße	J	2	2
Schumannstraße	I	5	5
Schürmesweg	D	13	13
Schützenhofstraße	I	13	13
Schützenstraße	C	11	11
Schwalbenweg	J	1	1
Schwalmweg	B	16	16
Schwabornstraße	A	9	9
Schwanenburgstraße	G	19	19
Schwanenmarkt	A	9	9
Schwarzdornweg	G	17	17
Schwarzer Weg	C	15	15
Schweersweg	A	4	4
Schwengersstraße	C	11	11
Schwertstraße	F	9	9
Schwester-Christine-Weg	D	10	10
Sebastian-Kneipp-Weg	D	10	10
Sebastianstraße	I	13	13
Seidenstraße	F	6	6
Seidenweberstraße	J	1	1
Seilbahn	C	12	12
Seyffardtstraße	A	7	7
Siedlung Egelsberg	D	10	10
Siegersweg	G	17	17
Siemensstraße	F	7	7
Siemensdyk	H	20	20
Siempelkampstraße	E	3	3
Silostraße	C	15	12
Sollbrüggenstraße – 1/2 bis 41/44	H	14	14
Sollbrüggenstraße – 45/52 bis Ende	I	14	14
Sonnenau	G	18	18

Sonnenweg	I	5	5
Spechtweg	G	17	17
Sperberdyk	J	1	1
Spinnereistraße	A	7	7
Sprödenalstraße	F	6	6
Sprödenalweg	F	6	6
Sprudeldyk	E	2	2
St.-Anton-Straße – 1/2 bis 69/80	A	9	9
St.-Anton-Straße – 82/93 bis Ende	A	8	8
St.-Huberter-Landstr. – 1/2 bis 13/18	J	2	1
St.-Huberter-Landstr. – 19/22 bis Ende	J	1	1
St.-Matthias-Straße	C	12	12
St.-Töniser-Straße	E	3	19
Staderdyk	A	3	3
Stadtgarten	A	8	8
Stadtmitte	E	3	3
Stahlwerkstraße	G	18	18
Stapperweg	J	2	2
Steckendorfer Straße – 1/2 bis 88/93	A	9	9
Steckendorfer Straße – 101/102 bis Ende	A	4	4
Steeg	E	1	2
Steeger Dyk – 1/2 bis 36/35	E	2	2
Steeger Dyk – 42/43 bis 63/68	J	2	2
Steeger Dyk – 140/229 bis Ende	D	2	2
Steinrath	B	16	16
Steinrather Pfad	B	16	16
Steinstraße – 1/2 bis 200/203	A	8	8
Steinstraße – 208/211 bis Ende	A	4	4
Stephanplatz	F	9	9
Stephanstraße – 1/2 bis 16/19	F	9	9
Stephanstraße – 22/23 bis Ende	A	8	8
Sterkenhofweg	B	17	17
Sternstraße	A	4	4
Stettiner Straße	D	13	13
Stippergath	I	14	14
Stockweg	G	17	17
Straterweg	F	18	18
Stratumer Feld	C	15	15
Stratumer Schulweg	C	15	15
Stresemannstraße	E	3	3
Strümper Weg	B	16	16
Stübeweg	C	11	11
Süchtelner Straße	E	19	19
Süd I	A	7	7
Süd II	A	7	7
Süd III	A	7	7
Süd IV	A	7	7
Südstraße – 1/2 bis 53/84	A	8	8
Südstraße – 93/98 bis Ende	A	19	19
Südwall	A	8	8
Tacitusweg	C	15	15
Tackgarten	G	18	18
Tackheide	G	18	18
Talring – 1/36 bis 58/59	J	1	1
Talring – 94/109 bis Ende	J	2	2
Talstraße	A	4	4
Talweg	C	15	15
Tannenstraße – 1/2 bis 15/48	F	18	18

T bis W

Tannenstraße – 17/50 bis 79/84	A	18	18
Tannenstraße – 96/99 bis Ende	A	8	8
Taubenacker	C	15	15
Taubenstraße	F	6	6
Taxusweg	D	13	13
Technologiestraße	B	17	17
Tenderingstraße	E	3	3
Ter-Meer-Platz	C	11	11
Ter-Meer-Straße	C	11	11
Theaterplatz	A	9	9
Thielenstraße	H	14	14
Thomasstraße	A	7	7
Thorner Zeile	C	12	12
Thorn-Prikker-Straße	I	13	13
Thüringer Straße	G	20	20
Thyssenstraße	G	20	20
Thywissenstraße	A	7	7
Tiergartenstraße	F	6	6
Tilsiter Straße	C	12	12
Tiroler Weg	G	20	20
Tivolidyk	A	3	3
Tönisberger Straße – 1/2 bis 18/25	J	2	2
Tönisberger Straße – 32/37 bis Ende	J	1	1
Tönisvorster Straße	E	2	2
Töpferstraße	F	14	14
Topsstraße	C	11	11
Töschepad	D	10	10
Traarer Kendel	D	13	13
Traarer Rathausmarkt	D	13	13
Traarer Straße – 1/2 bis 159/160	C	11	11
Traarer Straße – 161/162 bis Ende	D	11	11
Trautstraße	D	10	10
Trift	F	7	7
Tückingsgasse	A	9	9
Tulpenstraße	H	14	14
Türkenbruch	C	12	12
Turmstraße	C	12	12
Uerdinger Straße – 1/2 bis 399/410	F	6	6
Uerdinger Straße – 412/421 bis 580/585	H	14	14
Uerdinger Straße – 590/593 bis 702/709	I	13	13
Uerdinger Straße – 711/712 bis Ende	I	11	11
Uhlenhorst	E	3	3
Uhlenhorst II	E	3	3
Ulmenstraße	A	7	7
Unter Cracauer Weg	F	5	5
Unterbuschweg	H	16	16
Untere Mühlengasse	C	12	12
Untergath – ungerade von 1/- bis 53/-	G	7	7
Untergath – gerade von 2/- bis 38/-	A	7	7
Untergath – ungerade von -91 bis -/Ende	H	7	7
Untergath – gerade von 150/- bis -/Ende	F	7	7
Unterm Steeg	J	2	2
Urfeystraße	E	3	3
Vaaßenweg	B	17	17
Vadersstraße	H	14	14
Vagedesstraße	A	9	9
Vater-Jahn-Straße	F	4	4

Venloer Straße	J	2	2
Vennfelder Straße	A	7	7
Vennikelstraße	D	13	13
Verberger Straße	I	13	13
Vereinsstraße	F	9	9
Verhufenplatz	J	1	1
Viersener Straße	F	18	18
Viertelsheide	D	13	13
Viktoriaplatz	F	6	6
Viktoriastraße – 1/2 bis 112/117	F	6	6
Viktoriastraße – 123/124 bis Ende	A	6	6
Viktor-Jakubowicz-Straße	C	12	12
Vindonk	H	20	20
Vinzenzstraße	A	9	9
Violstraße	F	6	6
Virchowstraße	F	7	7
Virneburgstraße	C	12	12
Vluynner Platz	I	5	5
Vobis	J	2	2
Vogelsangstraße	I	5	5
Voithstraße	E	3	3
Voltastraße	F	7	7
Vom-Bruck-Platz	A	7	7
Vom-Bruck-Straße	A	7	7
Von-Beckerath-Platz	A	6	6
Von-Beckerath-Straße	A	6	6
Von-Brempt-Straße	C	12	12
Von-der-Leyen-Platz	A	9	9
Von-Harf-Straße	J	2	2
Von-Itter-Platz	A	4	4
Von-Ketteler-Straße – 1/2 bis 50/57	G	20	20
Von-Ketteler-Straße – 60/63 bis Ende	H	20	20
Von-Steuben-Straße	E	3	3
Vorderorbroich	J	1	1
Vorster Straße	G	18	18
Voßdyk	A	4	4
Vreed	I	5	5
Vulkanstraße	G	20	20
Wacholderweg	E	18	18
Wachtelstraße	J	1	1
Waldesheimer Weg	D	2	2
Waldhofstraße	F	6	6
Waldnieler Straße	J	1	1
Waldwinkelsweg	J	1	1
Wallenburgdyk	A	4	4
Wallerispfad	D	10	10
Wallstraße	A	8	8
Walter-Flex-Straße	H	14	14
Weberstraße	A	4	4
Wedelstraße	B	16	16
Weeserweg – 1/2 bis 39/70	F	19	19
Weeserweg – 89/90 bis Ende	E	19	19
Weetekamp	H	7	7
Weggenhofstraße	A	4	4
Wehrhahnweg	G	20	20
Wehrstraße	C	12	12
Weiden	F	7	7
Weidenbruchweg	C	15	15

W bis Z

Weidenröschenweg	B	16	16
Weilerstraße	C	11	11
Weimannsdyk	J	1	1
Weißdornweg	E	18	18
Werkstättenstraße	H	14	14
Werner-Voß-Straße – 1/2 bis Europaring	I	13	13
Werner-Voß-Straße – Europaring bis Ende	D	13	13
Weselshofstraße	A	7	7
Westerburgstraße	C	11	11
Westgarten	E	3	3
Westgarten I	E	3	3
Westgarten II	E	3	3
Westparkstraße	E	3	3
Westpreußenstraße	C	12	12
Westwall – 1/2 bis 46/47	A	8	8
Westwall – 48/49 bis Ende	A	9	9
Weyergarten	A	4	4
Weyerhofstraße – 1/2 bis 8/9	A	3	3
Weyerhofstraße – 20/25 bis Ende	E	3	3
Weyhestraße	D	10	10
Wichernstraße	H	20	20
Widdersche Straße	E	1	2
Wiedenhofstraße – 1/2 bis 12/21	A	8	8
Wiedenhofstraße – 32/34 bis Ende	A	9	9
Wiedstraße	A	6	6
Wielandstraße	A	6	6
Wiertzweg	B	16	16
Wieselpfad	H	14	14
Wiesenstraße	I	13	13
Wilhelm-Riemann-Weg	G	17	17
Wilhelmshofallee	I	5	5
Wilhelm-Stefen-Straße	B	16	16
Wilhelmstraße – 1/2 bis 69b/72	B	20	20
Wilhelmstraße – 71/78 bis Ende	B	16	16
Willcher Straße	B	16	16
Willy-Göldenbachs-Platz	A	9	9
Willy-Brandt-Platz	F	7	7
Willy-Hermes-Dyk	D	4	4

Wilmendyk – von Inrather Straße bis Blumentalstraße (1/2 bis 15/20)	A	4	4
Wilmendyk – von Blumentalstraße bis Ende (26/43 bis Ende)	A	4	4
Wimmersweg	B	17	17
Windmühlenstraße	H	14	14
Winfriedweg	G	20	20
Winkelstraße	A	9	9
Winkelsweg	D	13	13
Winnertzhof	F	6	6
Winnertzweg	D	4	4
Wintersweg	E	2	2
Wittens Gasse	I	13	13
Wöhlerstraße	I	13	13
Wolfsrstraße	B	16	16
Wolfshag	H	14	14
Wollstraße	A	9	9
Wüstrathstraße	C	12	12
Yorckstraße	F	6	6
Zeisigweg	J	1	1
Zeppelinstraße	C	11	11
Zu den Tannen	G	17	17
Zum alten grünen Weg	A	9	9
Zum Eisenhammer	F	19	19
Zum Hüskeshof	E	2	2
Zur Alten Schmiede	G	18	18
Zur Eibe	D	13	13
Zur Feuerwache	F	7	7
Zur Hainbuche	G	17	17
Zur Klausur	J	2	2
Zur Steinheide	E	19	19
Zwergstraße	A	3	3
Zwingenbergstraße – 1/2 bis 115/116	D	10	10
Zwingenbergstraße – 144/179 bis Ende	I	5	5

Weil uns die Umwelt am Herzen liegt wird das Jahresmagazin CO₂-neutral verteilt. Zudem haben die Seiten des Magazins einen Altpapieranteil von 100% und sind mit dem blauen Engel zertifiziert.



Impressum:



KBK
Kommunalbetrieb Krefeld

Kommunalbetrieb Krefeld
Anstalt des öffentlichen Rechts (AöR)
Ostwall 175 · 47798 Krefeld

02151 3660-3660 · kbk@krefeld.de · www.kbk-krefeld.de

Titelbild: @ CasarsaGuru | istockphoto.com sowie Fotos auf Seite 6: © Simon Erath
Illustrationen, Gestaltung und Umsetzung: HABICHT+PARTNER, Krefeld

Gemeinsam für eine saubere Stadt

CleanUp Day 2025

5.4.2025

10–13 Uhr



www.kbk-krefeld.de/cleanup-day


Haben Sie überfüllte Papierkörbe oder wilde Müllkippen entdeckt? Geben Sie uns Bescheid – wir kümmern uns! www.maak-et.de




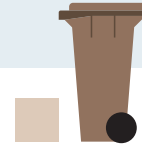
KBK

Kommunalbetrieb Krefeld

Abholtermine 2025

 Ihr Bezirks-**Buchstabe** für die Braune Tonne

  Ihre Bezirks-**Zahlen** für die Blaue Tonne, die Gelbe Tonne und den Gelben Sack



Alle Braunen, Blauen, Gelben Tonnen und Gelbe Säcke bitte **bis 7:00 Uhr** am Abfuhrtag an den Fahrbahnrand stellen. **Achtung!** Vorgezogene Restmüllabfuhr zu Ostern siehe **Seite 26**.

Januar

1 Mi	↓ 1. Kalenderwoche			
2 Do		H	12	3 4
3 Fr		I	13	5 6
4 Sa		J		
5 So	↓ 2. Kalenderwoche			
6 Mo		A	14	7 8
7 Di		B	15	9 10
8 Mi		C	16	11 12
9 Do		D	17	13 14
10 Fr		E	18	15 16
11 Sa				
12 So	↓ 3. Kalenderwoche			
13 Mo		F	19	17 18
14 Di		G	20	19 20
15 Mi		H	1	1 2
16 Do		I	2	3 4
17 Fr		J	3	5 6
18 Sa				
19 So	↓ 4. Kalenderwoche			
20 Mo		A	4	7 8
21 Di		B	5	9 10
22 Mi		C	6	11 12
23 Do		D	7	13 14
24 Fr		E	8	15 16
25 Sa				
26 So	↓ 5. Kalenderwoche			
27 Mo		F	9	17 18
28 Di		G	10	19 20
29 Mi		H	11	1 2
30 Do		I	12	3 4
31 Fr		J	13	5 6

Februar

1 Sa				
2 So	↓ 6. Kalenderwoche			
3 Mo		A	14	7 8
4 Di		B	15	9 10
5 Mi		C	16	11 12
6 Do		D	17	13 14
7 Fr		E	18	15 16
8 Sa				
9 So	↓ 7. Kalenderwoche			
10 Mo		F	19	17 18
11 Di		G	20	19 20
12 Mi		H	1	1 2
13 Do		I	2	3 4
14 Fr		J	3	5 6
15 Sa				
16 So	↓ 8. Kalenderwoche			
17 Mo		A	4	7 8
18 Di		B	5	9 10
19 Mi		C	6	11 12
20 Do		D	7	13 14
21 Fr		E	8	15 16
22 Sa				
23 So	↓ 9. Kalenderwoche			
24 Mo		F	9	17 18
25 Di		G	10	19 20
26 Mi		H	11	1 2
27 Do		I	12	3 4
28 Fr		J	13	5 6

März

1 Sa				
2 So	↓ 10. Kalenderwoche			
3 Mo	Rosenmontag			
4 Di		A	14	7 8
5 Mi		B	15	9 10
6 Do		C	16	11 12
7 Fr		D	17	13 14
8 Sa		E		
9 So	↓ 11. Kalenderwoche			
10 Mo		F	18	15 16
11 Di		G	19	17 18
12 Mi		H	20	19 20
13 Do		I	1	1 2
14 Fr		J	2	3 4
15 Sa				
16 So	↓ 12. Kalenderwoche			
17 Mo		A	3	5 6
18 Di		B	4	7 8
19 Mi		C	5	9 10
20 Do		D	6	11 12
21 Fr		E	7	13 14
22 Sa				
23 So	↓ 13. Kalenderwoche			
24 Mo		F	8	15 16
25 Di		G	9	17 18
26 Mi		H	10	19 20
27 Do		I	11	1 2
28 Fr		J	12	3 4
29 Sa				
30 So	↓ 14. Kalenderwoche			
31 Mo		A	13	5 6

April

1 Di		B	14	7 8
2 Mi		C	15	9 10
3 Do		D	16	11 12
4 Fr		E	17	13 14
5 Sa				
6 So	↓ 15. Kalenderwoche			
7 Mo		F	18	15 16
8 Di		G	19	17 18
9 Mi		H	20	19 20
10 Do		I	1	1 2
11 Fr		J	2	3 4
12 Sa	!	A		
13 So	↓ 16. Kalenderwoche			
14 Mo	!	B	3	5 6
15 Di	!	C	4	7 8
16 Mi	!	D	5	9 10
17 Do	!	E	6	11 12
18 Fr	Karfreitag			
19 Sa				
20 So	↓ 17. Kalenderwoche			
21 Mo	Ostermontag			
22 Di		F	7	13 14
23 Mi		G	8	15 16
24 Do		H	9	17 18
25 Fr		I	10	19 20
26 Sa		J		
27 So	↓ 18. Kalenderwoche			
28 Mo		A	11	1 2
29 Di		B	12	3 4
30 Mi		C	13	5 6

Mai

1 Do	Tag der Arbeit			
2 Fr		D	14	7 8
3 Sa		E		
4 So	↓ 19. Kalenderwoche			
5 Mo		F	15	9 10
6 Di		G	16	11 12
7 Mi		H	17	13 14
8 Do		I	18	15 16
9 Fr		J	19	17 18
10 Sa				
11 So	↓ 20. Kalenderwoche			
12 Mo		A	20	19 20
13 Di		B	1	1 2
14 Mi		C	2	3 4
15 Do		D	3	5 6
16 Fr		E	4	7 8
17 Sa				
18 So	↓ 21. Kalenderwoche			
19 Mo		F	5	9 10
20 Di		G	6	11 12
21 Mi		H	7	13 14
22 Do		I	8	15 16
23 Fr		J	9	17 18
24 Sa				
25 So	↓ 22. Kalenderwoche			
26 Mo		A	10	19 20
27 Di		B	11	1 2
28 Mi		C	12	3 4
29 Do	Christi Himmelfahrt			
30 Fr		D	13	5 6
31 Sa		E		

Juni

1 So	↓ 23. Kalenderwoche			
2 Mo		F	14	7 8
3 Di		G	15	9 10
4 Mi		H	16	11 12
5 Do		I	17	13 14
6 Fr		J	18	15 16
7 Sa				
8 So	↓ 24. Kalenderwoche			
9 Mo	Pfingstmontag			
10 Di		A	19	17 18
11 Mi		B	20	19 20
12 Do		C	1	1 2
13 Fr		D	2	3 4
14 Sa		E		
15 So	↓ 25. Kalenderwoche			
16 Mo		F	3	5 6
17 Di		G	4	7 8
18 Mi		H	5	9 10
19 Do	Fronleichnam			
20 Fr		I	6	11 12
21 Sa		J		
22 So	↓ 26. Kalenderwoche			
23 Mo		A	7	13 14
24 Di		B	8	15 16
25 Mi		C	9	17 18
26 Do		D	10	19 20
27 Fr		E	11	1 2
28 Sa				
29 So	↓ 27. Kalenderwoche			
30 Mo		F	12	3 4

 Weihnachtsbaumsorgung siehe **Seite 26** –  Vorgezogene Abholung siehe **Seite 26**

Wir danken Ihnen für Ihre Unterstützung bei der Stadtsauberkeit Krefelds! – Ihr **KBK**

✂ Abholtermine 2025

□ Ihr Bezirks-**Buchstabe** für die Braune Tonne

□ □ Ihre Bezirks-**Zahlen** für die Blaue Tonne, die Gelbe Tonne und den Gelben Sack



Alle Braunen, Blauen, Gelben Tonnen und Gelbe Säcke bitte **bis 7:00 Uhr** am Abfuhrtag an den Fahrbahnrand stellen. **Achtung!** Vorgezogene Restmüllabfuhr zu Weihnachten siehe **Seite 26**.

Juli

1 Di	G	13	5	6
2 Mi	H	14	7	8
3 Do	I	15	9	10
4 Fr	J	16	11	12
5 Sa				
6 So	↓	28. Kalenderwoche		
7 Mo	A	17	13	14
8 Di	B	18	15	16
9 Mi	C	19	17	18
10 Do	D	20	19	20
11 Fr	E	1	1	2
12 Sa				
13 So	↓	29. Kalenderwoche		
14 Mo	F	2	3	4
15 Di	G	3	5	6
16 Mi	H	4	7	8
17 Do	I	5	9	10
18 Fr	J	6	11	12
19 Sa				
20 So	↓	30. Kalenderwoche		
21 Mo	A	7	13	14
22 Di	B	8	15	16
23 Mi	C	9	17	18
24 Do	D	10	19	20
25 Fr	E	11	1	2
26 Sa				
27 So	↓	31. Kalenderwoche		
28 Mo	F	12	3	4
29 Di	G	13	5	6
30 Mi	H	14	7	8
31 Do	I	15	9	10

August

1 Fr	J	16	11	12
2 Sa				
3 So	↓	32. Kalenderwoche		
4 Mo	A	17	13	14
5 Di	B	18	15	16
6 Mi	C	19	17	18
7 Do	D	20	19	20
8 Fr	E	1	1	2
9 Sa				
10 So	↓	33. Kalenderwoche		
11 Mo	F	2	3	4
12 Di	G	3	5	6
13 Mi	H	4	7	8
14 Do	I	5	9	10
15 Fr	J	6	11	12
16 Sa				
17 So	↓	34. Kalenderwoche		
18 Mo	A	7	13	14
19 Di	B	8	15	16
20 Mi	C	9	17	18
21 Do	D	10	19	20
22 Fr	E	11	1	2
23 Sa				
24 So	↓	35. Kalenderwoche		
25 Mo	F	12	3	4
26 Di	G	13	5	6
27 Mi	H	14	7	8
28 Do	I	15	9	10
29 Fr	J	16	11	12
30 Sa				
31 So	↓	36. Kalenderwoche		

September

1 Mo	A	17	13	14
2 Di	B	18	15	16
3 Mi	C	19	17	18
4 Do	D	20	19	20
5 Fr	E	1	1	2
6 Sa				
7 So	↓	37. Kalenderwoche		
8 Mo	F	2	3	4
9 Di	G	3	5	6
10 Mi	H	4	7	8
11 Do	I	5	9	10
12 Fr	J	6	11	12
13 Sa				
14 So	↓	38. Kalenderwoche		
15 Mo	A	7	13	14
16 Di	B	8	15	16
17 Mi	C	9	17	18
18 Do	D	10	19	20
19 Fr	E	11	1	2
20 Sa				
21 So	↓	39. Kalenderwoche		
22 Mo	F	12	3	4
23 Di	G	13	5	6
24 Mi	H	14	7	8
25 Do	I	15	9	10
26 Fr	J	16	11	12
27 Sa				
28 So	↓	40. Kalenderwoche		
29 Mo	A	17	13	14
30 Di	B	18	15	16

Oktober

1 Mi	C	19	17	18
2 Do	D	20	19	20
3 Fr				
4 Sa	E			
5 So	↓	41. Kalenderwoche		
6 Mo	F	1	1	2
7 Di	G	2	3	4
8 Mi	H	3	5	6
9 Do	I	4	7	8
10 Fr	J	5	9	10
11 Sa				
12 So	↓	42. Kalenderwoche		
13 Mo	A	6	11	12
14 Di	B	7	13	14
15 Mi	C	8	15	16
16 Do	D	9	17	18
17 Fr	E	10	19	20
18 Sa				
19 So	↓	43. Kalenderwoche		
20 Mo	F	11	1	2
21 Di	G	12	3	4
22 Mi	H	13	5	6
23 Do	I	14	7	8
24 Fr	J	15	9	10
25 Sa				
26 So	↓	44. Kalenderwoche		
27 Mo	A	16	11	12
28 Di	B	17	13	14
29 Mi	C	18	15	16
30 Do	D	19	17	18
31 Fr	E	20	19	20





November

1 Sa				
2 So	↓	45. Kalenderwoche		
3 Mo	F	1	1	2
4 Di	G	2	3	4
5 Mi	H	3	5	6
6 Do	I	4	7	8
7 Fr	J	5	9	10
8 Sa				
9 So	↓	46. Kalenderwoche		
10 Mo	A	6	11	12
11 Di	B	7	13	14
12 Mi	C	8	15	16
13 Do	D	9	17	18
14 Fr	E	10	19	20
15 Sa				
16 So	↓	47. Kalenderwoche		
17 Mo	F	11	1	2
18 Di	G	12	3	4
19 Mi	H	13	5	6
20 Do	I	14	7	8
21 Fr	J	15	9	10
22 Sa				
23 So	↓	48. Kalenderwoche		
24 Mo	A	16	11	12
25 Di	B	17	13	14
26 Mi	C	18	15	16
27 Do	D	19	17	18
28 Fr	E	20	19	20
29 Sa				
30 So	↓	49. Kalenderwoche		

Dezember

1 Mo	F	1	1	2	
2 Di	G	2	3	4	
3 Mi	H	3	5	6	
4 Do	I	4	7	8	
5 Fr	J	5	9	10	
6 Sa					
7 So	↓	50. Kalenderwoche			
8 Mo	A	6	11	12	
9 Di	B	7	13	14	
10 Mi	C	8	15	16	
11 Do	D	9	17	18	
12 Fr	E	10	19	20	
13 Sa					
14 So	↓	51. Kalenderwoche			
15 Mo	F	11	1	2	
16 Di	G	12	3	4	
17 Mi	H	13	5	6	
18 Do	I	14	7	8	
19 Fr	J	15	9	10	
20 Sa	!	A			
21 So	↓	52. Kalenderwoche			
22 Mo	!	B	16	11	12
23 Di	!	C	17	13	14
24 Mi	!	D	18	15	16
25 Do					1. Weihnachtstag
26 Fr					2. Weihnachtstag
27 Sa					E
28 So	↓				1. Kalenderwoche
29 Mo					F 19 17 18
30 Di					G 20 19 20
31 Silvester					H 1 1 2

Was kommt wohin?



Restmülltonne

Biotonne

Papiertonne

Gelbe Tonne
und Gelber Sack

Antragsformular für Abfalltonnen

Bitte dieses Formular nur für **ein** Grundstück verwenden!

Hiermit beantrage ich für das Grundstück _____
Straße und Hausnummer

Terminabsprache für Bereitstellung, Abholung oder Austausch erforderlich.

Grundstücksnutzung:

Gewerbe
 Gewerbe u. Wohnzwecke Wohnzwecke

Restmülltonne



Die Bereitstellung von (Zutreffendes ankreuzen) Die Änderung auf insgesamt

Anzahl

60 l rot – 14-täglich
 120 l rot – 14-täglich
 120 l grau
 240 l grau

Anzahl

1.100 l – 14-täglich
 1.100 l – x wöchentlich
 1.100 l – x wöchentlich

Braune Tonne



Die Bereitstellung von (Zutreffendes ankreuzen) Die Änderung auf insgesamt

Anzahl


120 l – 14-täglich

Anzahl

240 l – 14-täglich

Bereitstellung ggfs. auch gegen Gebühr – siehe Seiten 8 und 9

Blaue Tonne



Die Bereitstellung von (Zutreffendes ankreuzen) Die Änderung auf insgesamt

Anzahl

120 l – 4-wöchentlich
 240 l – 4-wöchentlich

Anzahl

1.100 l – 4-wöchentlich

* Bei der Bestellung von Abfalltonnen aufgrund eines erst kürzlich erfolgten Grundstückserwerbs ist die Personenzahl mitzuteilen und dem Antrag eine Kopie des Grundbuchauszugs beizufügen. Sofern dieser noch nicht vorliegt, setzen Sie sich bitte vor Antragstellung mit dem **Fachbereich Finanzservice, Abteilung Grundbesitzabgaben, Petersstraße 9, 47798 Krefeld, Telefon: 86-1720, -1723, -1728, -1804, -1835 oder -1858** in Verbindung. Erst nach erfolgter Eintragung ist eine Antragsbearbeitung durch den Kommunalbetrieb Krefeld möglich.

Grundstückseigentümer/in:

Name und Vorname

Straße und Hausnummer

PLZ und Ort

Telefon

Datum und Unterschrift

Kommunalbetrieb Krefeld · Ostwall 175 · 47798 Krefeld · 02151 3660-3660
kbk-abfall@krefeld.de · www.kbk-krefeld.de/formular-meldung-abfallgefaesse